



**CENSO DE INSTALACIONES Y EMPLAZAMIENTOS CON  
AMIANTO PARA EL AYUNTAMIENTO DE VILLABLINO (LEÓN)**  
Inventariado y calendarización de retirada

REDUCO2 SOLUTIONS SL.

Marzo, 2026

Fdo: Lydia Martín Juan  
Técnico forestal y medioambiental

A handwritten signature in black ink, appearing to read 'Lydia Martín Juan'.

# ÍNDICE

|   |    |
|---|----|
| 1. INTRODUCCIÓN Y ANÁLISIS DE CONTEXTO                            | 2  |
| 2. OBJETIVO   | 2  |
| 3. MATERIALES Y MÉTODOS   | 3  |
| 3.1. Fase 1: Elaboración de un listado inicial                    | 3  |
| 3.2. Fase 2: Elaboración del censo                                | 5  |
| 3.3. Fase 3: Inspección   | 5  |
| 3.4. Fase 4: Valoración del riesgo                                | 7  |
| 3.5. Fase 5: Calendarización y propuesta de retirada del material | 12 |
| 3.5.1. Objetivo del plan  | 12 |
| 3.5.2. Enfoque metodológico                                       | 12 |
| 3.5.3. Fases y actuaciones previstas                              | 12 |
| 3.5.4. Cronograma y presupuestación de retirada                   | 14 |

## 1. INTRODUCCIÓN Y ANÁLISIS DE CONTEXTO

El presente documento expone los resultados obtenidos a partir del proyecto de inventariación y censado de instalaciones y emplazamientos con amianto en el término municipal de Villablino, en la provincia de León. Este proyecto se ha llevado a cabo en atención y estricto cumplimiento a la Ley 7/2022, de 8 de abril, de residuos y suelos contaminados para una economía circular, la cual promueve una gestión responsable, sostenible y adecuada de los materiales nocivos y potencialmente tóxicos, como es el caso del amianto. El artículo 30 de esta Ley determina al respecto que, sin perjuicio de la normativa específica para determinados residuos, en las obras de demolición deberá retirarse, prohibiéndose su mezcla con otros residuos; y manipulándose de manera segura, las sustancias peligrosas y, en particular, el amianto. La misma ley también establece que los ayuntamientos deberán elaborar un censo de instalaciones y emplazamientos de amianto junto a un calendario para su retirada.

El amianto, conocido también como asbestos, es una familia de minerales metamórficos y fibrosos constituida principalmente por silicatos complejos de hierro, aluminio y magnesio. Este producto mineral ha sido ampliamente utilizado en la industria, en la construcción y en muchos productos de consumo por sus propiedades aislantes, de durabilidad y resistencia a los productos químicos y al calor; y a su bajo coste. Se conocen, no obstante, desde hace años los riesgos para la salud relacionados con los materiales que contienen amianto cuando se rompen o se desgastan, por el hecho de que se pueden desprender fibras que pueden ser inhaladas por las personas.

En este contexto, el proyecto de inventariación y censado pretende identificar todas aquellas estructuras y emplazamientos que presenten amianto, tanto en su uso como en su disposición final como residuo, y proveer información detallada de su ubicación de forma que se facilite la posterior erradicación de este nocivo material en el término municipal.

## 2. OBJETIVO

El objetivo principal del proyecto es facilitar a la administración el dar cumplimiento a la Ley 7/2022, de 8 de abril, de residuos y suelos contaminados para una economía circular, en lo que refiere a la disposición adicional decimocuarta. Esta disposición adicional obliga a que "en el plazo de un año desde la entrada en vigor de la ley, los ayuntamientos elaborarán un censo de instalaciones y emplazamientos con amianto incluyendo un calendario que planifique su retirada. Tanto el censo como el calendario, que tendrán carácter público, serán remitidos a las autoridades sanitarias, medioambientales y laborales competentes de las comunidades autónomas, las cuales deberán inspeccionar para verificar, respectivamente, que se han retirado y enviado a un gestor autorizado. Esa retirada priorizará las instalaciones y emplazamientos atendiendo a su grado de peligrosidad y exposición a la población más vulnerable. En todo caso las instalaciones o emplazamientos de carácter público con mayor riesgo deberán estar gestionadas antes de 2028".

Los objetivos específicos del proyecto se exponen a continuación:

- Dar cumplimiento a la legislación vigente en materia de seguridad y salud pública

- Permitir al interesado tomar medidas preventivas y correctivas para garantizar la eliminación en tiempo y forma de las instalaciones y emplazamientos con presencia de amianto en sus cubiertas
- Conocer con una elevada precisión la ubicación de las instalaciones y emplazamientos con amianto en su superficie.
- Comprender el estado de las instalaciones y emplazamientos afectados a partir de los datos recogidos.
- Facilitar a la contratante el inventariado de las instalaciones.
- Optimizar los costes posteriores de retirada mediante una cartografía digital precisa servida tanto como ficheros digitales utilizables en sistemas de posicionamiento global y/o sistemas de información geográfica.
- Cálculo de una valoración preliminar del riesgo por presencia de amianto para todas las edificaciones y construcciones del censo anterior, que permite establecer un orden de prioridades y seleccionar las construcciones objeto de acciones posteriores (comunicaciones, inspecciones, comprobaciones, retiradas de material), asignando de forma eficiente los recursos disponibles para las mismas.
- Presentar los datos de forma sencilla y dinámica para su explotación por terceros: parcela catastral y coordenada geográfica.

Para la consecución de estos objetivos se usará una metodología desarrollada al efecto por *REDUCO2 SOLUTIONS SL*, basada en el estudio exhaustivo de la superficie edificada del término municipal mediante sistemas GIS y metodologías de detección de amianto.

### **3. MATERIALES Y MÉTODOS**

El censo de edificaciones y construcciones, la valoración preliminar del riesgo de cada una de ellas, y la caracterización de las distintas construcciones han sido realizados por la empresa *REDUCO2 SOLUTIONS SL*.

La metodología desarrollada en esta guía propone la elaboración de un listado de todos los emplazamientos e instalaciones del municipio, y ofrece un árbol de decisión para la inclusión o no en el censo de cada uno de ellos en función de la documentación recabada y de las inspecciones que tengan que realizarse.

Finalmente, esta guía propone una manera de armonizar las conclusiones obtenidas durante la elaboración del censo en cuanto al grado de peligrosidad y exposición a la población más vulnerable, y que servirá de base para la posterior elaboración del calendario para la gestión de los materiales con amianto.

#### *3.1. Fase 1: Elaboración de un listado inicial*

En primer lugar, se realizó un listado de todos los emplazamientos e instalaciones del municipio que pudieran tener cubiertas de amianto detectadas a partir de herramientas de programas y sistemas de información geográfica.

Para este primer barrido se utilizaron fundamentalmente Googlemaps, Google Earth, Ortofotos PNOA ETRS89 HU29 H25 de máxima actualidad e imágenes proporcionadas por la sede del catastro. De manera que se utilizaron datos vectoriales obtenidos de catastro, datos lidar con resoluciones de entre 2 metros y 5 metros, ortoimágenes de entre 0,2 y 0,25 m/píxel, junto con imágenes satélite con distintas bandas espectrales RGB e índices NDVI y NDBI.

A partir de estas herramientas, no solo se realizó un análisis visual de las edificaciones, sino que se tomaron datos al respecto de estas que se consideró que pudiera ser relevante durante las siguientes fases del proceso, como puede ser la siguiente:

- Cronología del lugar: La prohibición del amianto fue implementándose en España de manera progresiva, comenzando en el año 1982 y finalizando en el año 2002. Por lo tanto, la fecha de construcción de cada lugar aportará información concreta sobre los materiales con amianto que es posible que contenga (*Tabla 1*).

La valoración de este dato permitirá concluir la no presencia de amianto en los lugares que hayan sido construidos o completamente reformados después del año 2002.

*Tabla 1. Prohibición de tipologías de amianto según cronología*

| AÑO  | Prohibición de amianto  |
|------|---|
| 1982 | Aerosoles con amianto   |
| 1984 | Proyectados con amianto   |
| 1989 | Pinturas y barnices   |
| 1994 | Fibras sueltas, morteros con amianto, tejidos y juntas textiles, paneles aislantes, placas de falso techo, cartones, juntas tipo Kingerit, vinilos, masillas, adhesivos, betunes y asfaltos |
| 2002 | Frenos, ferodos y fibrocemento  |

- Clasificación por actividad: Todos los emplazamientos pueden contener materiales con amianto entre sus elementos constructivos y en sus acabados interiores, pero también en la maquinaria y otras instalaciones que puedan albergar. Esta información será a su vez muy útil durante la fase de elaboración del calendario puesto que la actividad que se desarrolle en los distintos lugares estará directamente relacionada con la presencia en ellos de población vulnerable, como es el caso de colegios o centros sanitarios, por ejemplo.
- Clasificación en cuanto a su titularidad: En función de si su titularidad es pública o privada, la posibilidad de acción de los ayuntamientos es distinta, y las acciones a seguir durante las siguientes fases de actuación también diferirán.

Por otro lado, la ley 7/22 indica que los lugares de carácter público con mayor riesgo sean gestionados antes de 2028, por lo que es importante distinguir el tipo de titularidad.

### 3.2. Fase 2: Elaboración del censo

Esta fase de elaboración del censo se aplicará a todos los lugares del listado inicial, y consistirá en valorar las evidencias existentes de cada uno de ellos para decidir si deben formar parte o no del censo. Para ello se reunió la siguiente información de cada edificación señalada como posible portadora de materiales de amianto:

- Referencia catastral
- Dirección
- Titularidad (pública o privada)
- Año de construcción del inmueble
- Año de reforma del inmueble (si lo hubiera)
- Uso del inmueble
- Imágen del material

En este primer censo se añadirán todas las instalaciones previusualizadas sin importar la titularidad. El censo se compone de un total de 446 edificaciones en el total del término municipal y se contabilizan 7 usos diferentes.

En el *Anexo 1 Tabla A* se encuentran los listados completos del censo. Se ha decidido mantener en tabla aquellas que en un primer momento se consideró que tenían amianto pero que, en la visita presencial, se comprobó que no era así, indicando que se ha modificado y con un código de letra tachada para indicar que no forma parte del censo final. En los planos que se adjuntan junto al censo sólo están representadas aquellas parcelas que contienen alguna edificación con amianto.

### 3.3. Fase 3: Inspección

A continuación, del censo completo de edificaciones en el municipio que contengan amianto, se seleccionarán aquellas de titularidad pública que, por tener mayor acceso a su control y documentación, serán más fáciles de intervenir en términos cortoplacistas.

Para esta fase de inspección, más detallada y concreta, se ha determinado necesario hacer un trabajo de selección en remoto acompañado de visitas de inspección a las instalaciones señaladas.

En estos primeros trabajos de análisis se necesitará una memoria técnica del proyecto de construcción y las instalaciones del edificio. De ser posible, podría añadirse documentación sobre registros de mantenimiento o reparaciones, facturas o albaranes de compra de materiales con amianto, planos del edificio, etc. Los ayuntamientos deben tener sus recursos para acceder a la información sobre la presencia de amianto en todos los lugares del listado inicial que sean de titularidad pública.

Una vez categorizada la instalación como posible portadora de amianto, se realizará un análisis in situ de la misma. En ella, se realizará una visita tanto exterior para detectar amianto en fachadas o cubiertas que no se hayan podido ver desde la vista aérea, como interior, para detectar materiales de amianto en tuberías, sistemas de calefacción, etc. Se tomarán fotografías de todas las zonas señaladas y se añadirá una descripción del estado del material, si tiene roturas, si existen daños por aire y

agua, etc. Así mismo, es necesario incluir si ha habido zonas que por su inaccesibilidad no han podido ser inspeccionadas.

A continuación, se detallarán qué lugares o zonas se deben inspeccionar y que elementos pueden contener amianto en ellas:

**Tejados, cubiertas e impermeabilizaciones:** Placas onduladas, tejas, pizarras, accesorios para tejados (composites, fibrocemento), recubrimientos bituminosos, conductos de chimeneas o ventilación.

**Fachadas:** Paneles sándwich (placas, juntas de montaje, trenzas, etc.), revestimientos de fachada (flocados, cartón-amianto, etc.), y alféizares de ventanas.

**Paredes verticales interiores y revestimientos:** Muros y tabiques compactos (flocados, revestimientos proyectados, revestimientos duros (placas planas de fibrocemento), juntas de dilatación, columnas interiores y periféricas (flocados, revestimientos proyectados, envolventes de columnas: cartón, fibrocemento, material sándwich, cartón o yeso), tabiques ligeros o prefabricados (uniones entre paneles), conductos y cuadros verticales (flocados, juntas, revestimientos, etc.), y puertas cortafuegos o antideflagrantes.

**Techos y falsos techos:** Techos (flocados, revestimientos proyectados, paneles encolados o atornillados, encofrados perdidos: cartón-amianto, fibrocemento, composite), vigas y pórticos periféricos e interiores (pinturas intumescentes, juntas de dilatación y ensamblaje, flocados, revestimientos proyectados, etc.), interfaces entre estructuras o elementos (relleno de huecos, uniones con la fachada, calafateo, juntas de dilatación, etc.), conductos y recubrimientos (flocados, revestimientos proyectados, juntas), y falsos techos (paneles y placas, unión entre paneles).

**Revestimientos de suelos y paredes:** Suelos (losetas), adhesivos bituminosos, adhesivos para azulejos, revestimiento bituminoso de cimientos y muros, y revestimientos decorativos.

**Conductos, canalizaciones y equipamientos:** Conductos de fluidos (aire, agua, otros fluidos), tubos de vapores y humos (juntas, calorifugados, envoltura de calorifugados, selladores, manguitos, etc.), tuberías, bajantes de fibrocemento, depósitos; compuertas cortafuego/válvulas, conductos de evacuación de basuras, y cables eléctricos (aislamiento).

**Ascensores y montacargas:** Puertas, mamparas, maquinaria y hueco del ascensor.

**Equipamiento diverso:** Calderas, tuberías, estufas, hornos, generadores, convectores y radiadores (juntas, calorifugados, pinturas anticondensación), y placas aislantes (interior y exterior).

**Instalaciones industriales:** Hornos, estufas, tuberías, masilla, trenzas, juntas, aislamiento, pintura anticondensación, placas aislantes, cordón de amianto, frenos y embragues

**Encofrado perdido:** Elementos de fibrocemento

Los únicos materiales para los que puede darse por supuesto que no contienen amianto son los que se puedan identificar como tales sin dudas, por ejemplo, la fibra de vidrio, laminados de aluminio, hormigón armado macizo, piedra, ladrillo o bloque de brisa y mortero, metal, vidrio, aislamientos plásticos, madera, etc., pero pueden ocultar amianto tras ellos.

Las instalaciones de titularidad pública en las que se consideró que existían materiales portadores de amianto vienen reflejadas en la Tabla 2. En el *Anexo 3 Tabla C* se ha elaborado una ficha censal para cada uno de los edificios donde se indican los datos generales identificadores de los mismos, los datos que tipifican la instalación, y una tabla resumen de los materiales con amianto que se han inspeccionado en ellas.

*Tabla 2. Edificaciones que contienen materiales con amianto*

| Nº Identificación | Referencia catastral                       |
|-------------------|--|
| 1                 | 9375806QH1597N0001DY                       |
| 2                 | 4581411QH2548S0001KM                       |
| 3                 | Tuberías de abastecimiento de agua potable |

En el Anexo 2 Tabla B se recogen las fichas utilizadas para registro y evaluación de los materiales con amianto detectados.

#### *3.4. Fase 4: Valoración del riesgo*

Para asignar un valor de riesgo a cada construcción se establece un método de cálculo en forma de matriz, dividida en tres bloques de datos:

- Datos sobre el tipo de amianto que contiene el material
- Datos sobre la peligrosidad de cada material, en función de sus características y composición, de su ubicación en la construcción, de la superficie que ocupa y de su estado de conservación, la cantidad de personas expuestas a estos materiales y de sus tiempos de exposición a los mismos en función del uso de la construcción, las actividades que se desarrollan en ella y su aforo. Además, se tendrá en cuenta la accesibilidad a ellos.
- Datos sobre la vulnerabilidad de las personas que están en contacto o podrían estar en contacto con los materiales

Mientras que el último factor referente a la vulnerabilidad de la población en contacto no se cuantifica con datos numéricos sino con una categoría de peligrosidad, como se especifica más adelante (3.5.3. *Fases y actuaciones previstas. Fase 2. Programa de priorización de retiradas*); los dos restantes si necesitan de una categorización cuantitativa. Para ello en la *Tabla 3*, se presenta con detalle cada categoría con sus respectivas subcategorías acompañadas de los intervalos utilizados en cada caso y las ponderaciones aplicadas a cada categoría para obtener un resultado final.

Tabla 3. Descripción de ponderaciones e intervalos de puntuación de riesgo para las diferentes categorías y subcategorías

|               | Variedad de amianto (material): según potencia intrínseca de la fibra  |   |  | Friable o no friable                         |   | Estado de conservación: según degradación física, alteración superficial e intervenciones previas                    |   |   |
|---------------|--|---|--|--|---|--|---|---|
|               | Crocidolita  | Amosita, antofilita, actinolita y tremolita   | Crisolito  | Friable                                      | No friable  | Bueno  | Moderado  | Malo  |
| Valores       | 75-100   | 50-80   | 10-50  | 70-100                                       | 10-60   | 0-30   | 31-65   | 66-100  |
| Justificación | Fibra del grupo de los anfíboles, rectilínea, fina y de gran biopersistencia. Se asocia a mayor riesgo de mesotelioma y cáncer pulmonar. Dificil eliminación por los macrófagos. | Fibras duras, rectas y persistentes, algo menos finas que la crocidolita. Tóxicas y con alta capacidad de penetración alveolar. | Fibras curvas, menos biopersistentes (se disuelven más fácilmente). Menor riesgo relativo, aunque sigue siendo cancerígeno tipo 1 según IARC | Material que puede liberar fibras fácilmente | Material compacto con las fibras firmemente adheridas | Material íntegro, sin fisuras ni degradación visible. Superficie estable, sin desprendimientos ni exposición al roce | Alguna degradación parcial: fisuras, bordes deteriorados o ligera exposición al contacto o vibración. | Material roto, erosionado, con pérdida de integridad o fragmentos desprendidos; manipulado o expuesto |
| Ponderación   | -  |   |  | 0,2  |   | 0,2  |   |   |

| Fijo o instalado   |  |  | Accesibilidad   |   |   |   |   | Frecuencia de acceso  |   |   |   |
|--|--|--|---|---|---|---|---|---|---|---|---|
| sueltos  | fijo   | Instalado  | Solo acceso personal de mantenimiento   | Accesible (probabilidad de sufrir daños)  | Accesible (improbable que sufra daños)  | Inaccesible   | No se accede habitualmente  | Anual   | Mensual   | Semanal   | Diario  |
| 70-100   | 0-30   | 40-70  | 41-60   | 81-100  | 61-80   | 0-20  | 21-40   | 0-25  | 26-50   | 51-75   | 76-100  |
| Elemento no estable, suelto por uno o varios puntos, con riesgo de desprendimiento o caída | Elemento estable, no sometido a manipulación, vibración ni desmontaje. | Elemento incorporado a sistemas o elementos que pueden ser manipulados, desmontados o vibrados (conductos, aislamientos, paneles, bajantes, etc.). | Solo accede personal especializado y con equipos adecuados, de forma esporádica | En zonas accesibles y expuestas a impactos, vibraciones o manipulación frecuente (pasillos, aulas, talleres, zonas comunes) | Situado en zonas accesibles al personal o público, pero protegido o fuera de manipulación directa | Situado en zonas cerradas, confinadas o a gran altura, sin posibilidad de contacto ni vibración | Ubicado en zonas que se inspeccionan o se alcanzan muy ocasionalmente (falsos techos, cámaras, cubiertas no transitables) | Zonas a las que se entra solo en inspecciones o revisiones esporádicas (una vez al año o menos) | Áreas revisadas o utilizadas ocasionalmente, una vez al mes aproximadamente | Lugares con presencia habitual pero no continua (por ejemplo los almacenes) | Zonas de ocupación o tránsito diario como pueden ser oficinas, aulas, zonas comunes, etc. |
| 0,15   |  |  | 0,15  |   |   |   |   | 0,1   |   |   |   |

| Máximo de personas que ocupan el espacio simultáneamente                     |   |  |   | Probabilidad de alteración   |  |   |  |
|--|---|--|---|--|--|---|--|
| 0-5  | 6-20  | 21-50  | 51-100  | Improbable   | Posible  | Probable  | Seguro   |
| 0-25   | 26-50   | 51-75  | 76-100  | 0-25   | 26-50  | 51-75   | 76-100   |
| Espacios con muy baja ocupación o acceso restringido (por ejemplo trasteros) | Espacios de uso limitado o pequeñas oficinas, almacenes, etc. | Zonas con afluencia media (aulas, talleres, salas de reunión medianas) | Áreas de alta ocupación o gran afluencia (comedores, gimnasios, salones de actos, vestíbulos, etc.) | El material está protegido o sellado, sin actividades que puedan afectarlo; baja exposición a vibraciones o impactos | Puede verse afectado de forma ocasional (por ejemplo con mantenimiento esporádico o vibraciones leves) | Frecuentes actividades o condiciones que pueden alterar el material (tránsito, obras, vibraciones, contacto físico) | Alta probabilidad de alteración inminente o continua (trabajos previstos, deterioro acelerado, manipulación directa) |
| 0,1  |   |  |   | 0,15   |  |   |  |

Fuentes: Metodología para la evaluación de riesgo en materiales con amianto conforme a UNE 171370-2:2021. Revista Seguridad y Medio Ambiente, nº166, INSST.; UNE 171370-2:2021. Calidad del aire en interiores. Procedimientos para la determinación de la concentración de fibras de amianto y otros fibras respirables. Parte 2: Estrategia de muestreo y evaluación de riesgo potencial

El valor resultante de aplicar las funciones (1) y (2), comprendido entre 0 y 100, no tiene valor en sí mismo ni debe interpretarse como una probabilidad de sufrir daños por exposición al amianto. Su función es únicamente establecer un orden relativo para todas las construcciones del Ayuntamiento con el fin de poder establecer prioridades y decidir sobre qué construcciones se llevarán a cabo las siguientes acciones previstas en el calendario de actuaciones.

La priorización de las acciones sobre las construcciones atendiendo al grado de peligrosidad y a la exposición de la población es un requisito de la Ley 7/2022, y la fórmula de cálculo utilizada está diseñada para cumplir con ese requisito.

$$A = \text{friabilidad} \times 0'2 + \text{estado de conservación} \times 0'2 + \text{fijo o no} \times 0'15 + \text{accesibilidad} \times 0'15 + \text{frecuencia de acceso} \times 0'1 + \text{max personas} \times 0'1 + \text{probabilidad de alteración} \times 0'15 \quad (1)$$

$$\text{Riesgo/Grado peligrosidad} = \text{Variedad amianto} \times \frac{A}{100} \quad (2)$$

En cualquier caso, este procedimiento se detalla para cada específico en las fichas descritas en *Anexo 3. Tabla C*.

Es muy importante destacar que el valor del riesgo se calcula aplicando la matriz de riesgo para cada uso presente en un edificio. Si por ejemplo en el mismo edificio hay locales de uso residencial y otros locales de uso comercial se realiza el cálculo de forma separada para cada uso. Por ello las referencias que se hagan en este censo a "construcciones" deben ser entendidas como realizadas a una combinación de uso y construcción, para una misma referencia catastral el censo puede contemplar varios registros, uno por cada uso, y el riesgo de cada uno se calcula de forma independiente

Para realizar una valoración preliminar del valor de riesgo de cada construcción se introducen en la matriz descrita en el punto anterior y detallada en 3.5.3. *Fases y actuaciones previstas. Fase 2. Programa de priorización de retiradas*, todos los datos que es posible obtener o estimar de forma automatizada.

- Los datos de presencia de materiales son en esta fase datos de probabilidad de presencia, estimada en base a estadísticas referidas a la utilización de cada tipo de material con amianto en el año de construcción o reforma del edificio, teniendo en cuenta el tipo de uso, y en el caso particular de las cubiertas de fibrocemento, con el análisis de ortofotografías aéreas y fotos satelitales.
- Los datos de peligrosidad de los materiales se obtienen de diversos estudios y estadísticas acerca de sus formas habituales de uso dentro de las construcciones y de su peligrosidad intrínseca debida su composición.
- Los datos referidos a la población expuesta se elaboran a partir de los datos disponibles sobre los usos del edificio, su superficie y su aforo, de estimaciones sobre los patrones de asistencia/presencia por parte de las personas a cada tipo de uso dentro de un edificio, y de la accesibilidad de las personas a los materiales con amianto. Esta información será confirmada en la inspección.

Las construcciones se agrupan en cuatro tipos por nivel de riesgo: Alto, medio, bajo, y nulo, y la combinación de los tipos de riesgo con los tipos de titularidad (municipal o privada) y vulnerabilidad de la población expuesta, da lugar a los distintos grupos/listados de construcciones para los que se estipulan acciones posteriores en el calendario de actuaciones. De la misma forma que se advierte respecto al valor numérico del nivel de riesgo, la clasificación de una construcción como nivel de riesgo

alto no debe ser tomada en ningún caso como un indicador de riesgo directo e inmediato para las personas.

En el Anexo 3 Tabla C, como se ha mencionado previamente, puede encontrarse toda la información referente a esto.

### *3.5. Fase 5: Calendarización y propuesta de retirada del material*

#### *3.5.1. Objetivo del plan*

El presente plan de calendarización tiene por objeto establecer una hoja de ruta realista y priorizada para la eliminación progresiva del amianto detectado en el término municipal, conforme al grado de peligrosidad de los materiales y su prioridad de retirada. Se plantea una planificación a medio plazo que permita programar la retirada segura de los materiales identificados, garantizando la protección de la salud pública y la correcta gestión ambiental de los residuos.

#### *3.5.2. Enfoque metodológico*

El calendario se estructura en fases operativas sucesivas, que van desde la finalización del censo hasta la completa eliminación del material, considerando:

- Estado de conservación y riesgo potencial.
- Uso y ocupación de los edificios.
- Recursos técnicos y económicos municipales.
- Coordinación con empresas inscritas en el RERA y gestores autorizados de residuos.

#### *3.5.3. Fases y actuaciones previstas*

##### FASE 1: Realización del censo y evaluación de riesgos

Para esta fase se estima una duración de 2-3 meses y se planean las siguientes actuaciones para obtener un listado definitivo de emplazamientos con amianto clasificados de acuerdo a su nivel de riesgo:

- Realización del inventario preliminar de cubiertas y elementos con amianto.
- Comprobación in situ de los puntos dudosos mediante inspección visual o toma de muestras si procede.
- Clasificación de las instalaciones según su estado de conservación, el tipo de material, y el uso del inmueble y exposición potencial.
- Emisión de fichas por instalación con localización, datos de la edificación, fotografías y categoría de riesgo.

## FASE 2: Programa de priorización de retiradas

Una vez obtenido el grado de riesgo de cada uno de los materiales, se procede a relacionar este con un valor de prioridad. Según la Norma UNE 171370-2:2021 existen 3 categorías:

- Prioridad alta (I): Valores de riesgo entre 40-100
- Prioridad media (II): Valores de riesgo entre 20-39
- Prioridad baja (III): Valores de riesgo entre 0-19

La información recogida durante la fase 1 respecto a la actividad que se desarrolla en cada lugar será relevante en este momento del proceso, porque servirá a los ayuntamientos para valorar la vulnerabilidad de la población a la que afectarán los materiales con amianto que haya instalados en un lugar concreto.

La clasificación de la población en cuanto a su vulnerabilidad puede depender de la casuística específica de cada ayuntamiento, y como tal deberá ajustarse en cada caso particular.

Sin embargo, en términos generales, se propone la siguiente caracterización inicial:

- Prioridad I: Presencia de niños (guarderías, escuelas infantiles, parques, etc. y zonas cercanas a ellos) y centros educativos (colegios, facultades, otros centros educativos, centros deportivos, bibliotecas, etc. y zonas cercanas a ellos)
- Prioridad II: Centros sanitarios (hospitales, centros de salud, etc.)
- Prioridad III: Resto de lugares

Se propone el siguiente método general de priorización en función del grado de peligrosidad del material y de la exposición a la población más vulnerable:

|  |     | GRADO DE PELIGROSIDAD DEL MCA |    |     |
|--|-----|-------------------------------|----|-----|
|  |     | I                             | II | III |
| EXPOSICIÓN A LA POBLACIÓN MÁS VULNERABLE | I   | A                             | B  | C   |
|  | II  | B                             | C  | D   |
|  | III | C                             | D  | E   |

De esta manera, en ausencia de otras motivaciones que pudiera haber, la planificación de la retirada será tal que en primer lugar los MCA con nivel de priorización A, seguidamente los valorados con un nivel B y así sucesivamente hasta aquellos que tengan un nivel E.

Para calendarizar su retirada se debe tener en cuenta que los lugares públicos de mayor riesgo deben ser gestionados antes de 2028.

### FASE 3: Retirada y gestión de residuos

La duración de esta actividad constará desde el año 2026, con la finalización del censo y el programa de priorización de retirada hasta el 2028, dónde termina el plazo legal de retirada de este material.

Para ello, será necesaria la contratación de una empresa inscrita en el RERA para que lleve a cabo cada actuación, la elaboración de un plan de trabajo por parte de esta conforme al RD 396/2006 y su comunicación a la autoridad laboral; la retirada controlada de los materiales siguiendo procedimientos de seguridad, la gestión de residuos a través de gestor autorizado, y finalmente el registro de las actuaciones en el expediente municipal y su correspondiente actualización del inventario.

#### 3.5.4. *Cronograma y presupuestación de retirada*

A continuación, se inserta un cronograma de acuerdo a las directrices de prioridad de retirada establecidas para los diferentes edificios que contienen materiales de amianto (*Tabla 4*).

Se ha decidido introducir en este informe un presupuesto estimativo con un precio de mercado de retirada de cubiertas de amianto por m<sup>2</sup> para que las administraciones puedan hacerse a la idea de lo que supondrá la actividad calendarizada (*Tabla 5*).

Tabla 5. Presupuesto aproximado de acción de retirada de cubierta de amianto con un presupuesto de 25-30 euros por m<sup>2</sup> teniendo en cuenta un mínimo por inmueble o suponiendo que se retiran a la vez.




| Nº identificación | Ref. catastral                       | Superficie aproximada (m <sup>2</sup> ) | Precio   |
|-------------------|--------------------------------------|---|----------|
| 1                 | 9375806QH1597N0001DY                 | 1800                                    | 45.000 € |
| 2                 | 4581411QH2548S0001KM                 | 96                                      | 2.400 €  |
| 3                 | Tuberías abastecimiento agua potable | -                                       | -        |

Tabla 4. Calendario de actuaciones previstas






| FASE                                   | Actividades  | 2026 |   |   |   |   |   |   |   |   |    |    |    | 2027 |   |   |   |   |   |   |   |   |    |    |    | 2028 |   |   |   |   |   |   |   |   |    |    |    |
|--|--|------|---|---|---|---|---|---|---|---|----|----|----|------|---|---|---|---|---|---|---|---|----|----|----|------|---|---|---|---|---|---|---|---|----|----|----|
|  |  | 1    | 2 | 3 | 4 | 5 | 6 | 7 | 8 | 9 | 10 | 11 | 12 | 1    | 2 | 3 | 4 | 5 | 6 | 7 | 8 | 9 | 10 | 11 | 12 | 1    | 2 | 3 | 4 | 5 | 6 | 7 | 8 | 9 | 10 | 11 | 12 |
| FASE 1: CENSO DE INSTALACIONES         | Censo de instalaciones                                 | █    |   |   |   |   |   |   |   |   |    |    |    |      |   |   |   |   |   |   |   |   |    |    |    |      |   |   |   |   |   |   |   |   |    |    |    |
| FASE 2: PROGRAMA DE PRIORIZACIÓN       | Contacto con empresas RERA                             |      |   | █ | █ | █ |   |   |   |   |    |    |    |      |   |   |   |   |   |   |   |   |    |    |    |      |   |   |   |   |   |   |   |   |    |    |    |
|  | Contratación de empresas RERA para retirada de MCA     |      |   | █ | █ | █ | █ |   |   |   |    |    |    |      |   |   |   |   |   |   |   |   |    |    |    |      |   |   |   |   |   |   |   |   |    |    |    |
| FASE 3: RETIRADA Y GESTIÓN DE RESIDUOS | Retirada de materiales de prioridad baja               |      |   |   |   |   |   | █ | █ | █ | █  | █  | █  | █    | █ | █ | █ | █ | █ | █ | █ | █ | █  |    |    |      |   |   |   |   |   |   |   |   |    |    |    |
|  | Retirada de materiales de prioridad media              |      |   |   |   |   |   |   |   |   |    |    |    |      |   |   |   |   |   |   |   |   |    | █  | █  | █    | █ | █ | █ | █ | █ | █ | █ | █ | █  |    |    |
|  | Registro de actuaciones y actualización del inventario |      |   |   |   |   |   |   |   |   |    |    |    |      |   |   |   |   |   |   |   |   |    |    |    |      |   |   |   |   |   |   |   |   |    |    |    |

## ANEXO 1. TABLA A Y MAPAS CENSALES






VILLASECA

| ID parcela | REF CATASTRAL        | Año construcción | Año reforma | Observaciones | Titularidad | Uso del inmueble | Dirección   | Img. catastro   | Img. real |
|------------|----------------------|------------------|-------------|---------------|-------------|------------------|---|---|-----------|
| 1          | 4983901QH2548S0001XM | 1970             | -           |               | Privada     | Industrial       | CL EL ROBLE 5<br>VILLABLINO (VILLASECA LACIA) (LEÓN)  |    |           |
| 2          | 24206A008003590001FM | 1960             | -           |               | Privada     | Industrial       | LG VILLASECA LACIA<br>Poligono 8 Parcela 359<br>MOVIDAS. VILLABLINO<br>(VILLASECA LACIA) (LEÓN) |    |           |
| 3          | 24206A008000110000DI | 1975             | -           |               | Privada     | Industrial       | CL LAS LATAS Poligono 8<br>Parcela 11<br>MOVIDAS. VILLABLINO<br>(VILLASECA LACIA) (LEÓN)        |    |           |
| 4          | 002000500QH25G0001QX | 1940             | -           |               | Privada     | Industrial       | CL LAS LATAS 110<br>VILLABLINO (VILLASECA LACIA) (LEÓN)   |   |           |
| 5          | 002001700QH25G0001DX | 1945             | 1975        |               | Privada     | Residencial      | CL LAS LATAS 177<br>24140 VILLABLINO<br>(VILLASECA LACIA) (LEÓN)                                |  |           |






VILLASECA

| ID parcela | REF CATASTRAL        | Año construcción | Año reforma | Observaciones         | Titularidad | Uso del inmueble   | Dirección   | Img. catastro   | Img. real |
|------------|----------------------|------------------|-------------|-----------------------|-------------|--------------------|---|---|-----------|
| 6          | 002001800QH25G0001XX | 1975             | -           | Comprobación en campo | Privada     | Industrial         | CL LAS LATAS 176<br>VILLABLINO (VILLASECA LACIA) (LEÓN)   |    |           |
| 7          | 002002000QH25G0001DX | 1975             | -           |                       | Privada     | Industrial         | CL LAS LATAS 173<br>VILLABLINO (VILLASECA LACIA) (LEÓN)   |    |           |
| 8          | 002002100QH25G0001XX | 1940             | -           |                       | Privada     | Industrial         | CL LAS LATAS 172<br>VILLABLINO (VILLASECA LACIA) (LEÓN)   |    |           |
| 9          | 001603500QH25H0001QI | -                | -           |                       | Privada     | Industrial-agrario | LG VILLASECA LACIA<br>VILLABLINO (VILLASECA LACIA) (LEÓN) |   |           |
| 10         | 4683707QH2548S0001MM | 1927             | 1972        |                       | Privada     | Residencial        | TR DE BABIA 30<br>VILLABLINO (VILLASECA LACIA) (LEÓN)     |  |           |






VILLASECA

| ID parcela | REF CATASTRAL        | Año construcción | Año reforma | Observaciones    | Titularidad | Uso del inmueble | Dirección  | Img. catastro   | Img. real |
|------------|----------------------|------------------|-------------|------------------|-------------|------------------|--|---|-----------|
| 11         | 4683702QH2548S0001QM | 1958             | -           | Amianto en pared | Privada     | Residencial      | TR DE BABIA 22<br>VILLABLINO (VILLASECA<br>LACIA) (LEÓN)       |    |           |
| 12         | 4683719QH2548S0001SM | 1975             | -           |                  | Privada     | Industrial       | CL LAS VIOLETAS 1(A)<br>VILLABLINO (VILLASECA<br>LACIA) (LEÓN) |    |           |
| 13         | 4683718QH2548S0001EM | 1975             | -           |                  | Privada     | Industrial       | CL LAS VIOLETAS 1(B)<br>VILLABLINO (VILLASECA<br>LACIA) (LEÓN) |    |           |
| 14         | 4583502QH2548S0001QM | 1974             | -           |                  | Privada     | Industrial       | CL LAS VIOLETAS 2<br>VILLABLINO (VILLASECA<br>LACIA) (LEÓN)    |   |           |
| 15         | 4583503QH2548S0001PM | 1974             | -           |                  | Privada     | Industrial       | CL LAS VIOLETAS 4<br>VILLABLINO (VILLASECA<br>LACIA) (LEÓN)    |  |           |






VILLASECA

| ID parcela | REF CATASTRAL        | Año construcción | Año reforma | Observaciones | Titularidad | Uso del inmueble | Dirección  | Img. catastro   | Img. real |
|------------|----------------------|------------------|-------------|---------------|-------------|------------------|--|---|-----------|
| 16         | 4583504QH2548S0001LM | 1974             | -           |               | Privada     | Industrial       | CL LAS VIOLETAS 6<br>VILLABLINO (VILLASECA<br>LACIA) (LEÓN)  |    |           |
| 17         | 4583505QH2548S0001TM | 1974             | -           |               | Privada     | Industrial       | CL LAS VIOLETAS 8<br>VILLABLINO (VILLASECA<br>LACIA) (LEÓN)  |    |           |
| 18         | 4583506QH2548S0001FM | 1974             | -           |               | Privada     | Industrial       | CL LAS VIOLETAS 10<br>VILLABLINO (VILLASECA<br>LACIA) (LEÓN) |    |           |
| 19         | 4583507QH2548S0001MM | 1974             | -           |               | Privada     | Industrial       | CL LAS VIOLETAS 12<br>VILLABLINO (VILLASECA<br>LACIA) (LEÓN) |   |           |
| 20         | 4583508QH2548S0001OM | 1974             | -           |               | Privada     | Industrial       | CL LAS VIOLETAS 14<br>VILLABLINO (VILLASECA<br>LACIA) (LEÓN) |  |           |






VILLASECA

| ID parcela | REF CATASTRAL        | Año construcción | Año reforma | Observaciones | Titularidad | Uso del inmueble | Dirección   | Img. catastro   | Img. real |
|------------|----------------------|------------------|-------------|---------------|-------------|------------------|---|---|-----------|
| 21         | 4583509QH2548S0001KM | 1974             | -           |               | Privada     | Industrial       | CL LAS VIOLETAS 16<br>VILLABLINO (VILLASECA LACIA) (LEÓN) |    |           |
| 22         | 4483701QH2548S0001IM | 1970             | -           |               | Privada     | Industrial       | CL DALIAS 5<br>VILLABLINO (VILLASECA LACIA) (LEÓN)        |    |           |
| 23         | 4483730QH2548S0001RM | 1975             | -           |               | Privada     | Industrial       | CL CODEJAL-VI 17<br>VILLABLINO (LEÓN)                     |    |           |
| 24         | 4483729QH2548S0001XM | 1975             | -           |               | Privada     | Industrial       | CL CODEJAL-VI 19<br>VILLABLINO (LEÓN)                     |   |           |
| 25         | 4483728QH2548S0001DM | 1975             | -           |               | Privada     | Industrial       | CL CODEJAL-VI 21<br>VILLABLINO (LEÓN)                     |  |           |

## VILLASECA

| ID parcela | REF CATASTRAL        | Año construcción | Año reforma | Observaciones | Titularidad | Uso del inmueble | Dirección   | Img. catastro   | Img. real |
|------------|----------------------|------------------|-------------|---------------|-------------|------------------|---|---|-----------|
| 26         | 4483727QH2548S0001RM | 1975             | -           |               | Privada     | Industrial       | CL CODEJAL-VI 23<br>VILLABLINO (LEÓN)                 |    |           |
| 27         | 4483702QH2548S0001JM | 1970             | -           |               | Privada     | Industrial       | CL DALIAS 3<br>VILLABLINO (VILLASECA<br>LACIA) (LEÓN) |    |           |
| 28         | 4483723QH2548S0001FM | 1975             | -           |               | Privada     | Industrial       | CL CODEJAL-VI 31<br>VILLABLINO (LEÓN)                 |    |           |
| 29         | 4483724QH2548S0001MM | 1975             | -           |               | Privada     | Industrial       | CL CODEJAL-VI 29<br>VILLABLINO (LEÓN)                 |   |           |
| 30         | 4483725QH2548S0001OM | 1975             | -           |               | Privada     | Industrial       | CL CODEJAL-VI 27<br>VILLABLINO (LEÓN)                 |  |           |






VILLASECA

| ID parcela | REF CATASTRAL        | Año construcción | Año reforma | Observaciones | Titularidad | Uso del inmueble | Dirección                          | Img. catastro   | Img. real |
|------------|----------------------|------------------|-------------|---------------|-------------|------------------|------------------------------------|---|-----------|
| 31         | 4483726QH2548S0001KM | 1975             | -           |               | Privada     | Industrial       | CL CODEJAL-VI 25 VILLABLINO (LEÓN) |    |           |
| 32         | 4483712QH2548S0001AM | 1975             | -           |               | Privada     | Industrial       | CL CODEJAL-VI 47 VILLABLINO (LEÓN) |    |           |
| 33         | 4483713QH2548S0001BM | 1975             | -           |               | Privada     | Industrial       | CL CODEJAL-VI 45 VILLABLINO (LEÓN) |    |           |
| 34         | 4483714QH2548S0001YM | 1975             | -           |               | Privada     | Industrial       | CL CODEJAL-VI 43 VILLABLINO (LEÓN) |   |           |
| 35         | 4483715QH2548S0001GM | 1975             | -           |               | Privada     | Industrial       | CL CODEJAL-VI 41 VILLABLINO (LEÓN) |  |           |






VILLASECA

| ID parcela | REF CATASTRAL        | Año construcción | Año reforma | Observaciones | Titularidad | Uso del inmueble | Dirección  | Img. catastro | Img. real |
|------------|----------------------|------------------|-------------|---------------|-------------|------------------|--|---------------|-----------|
| 36         | 4482608QH2548S0001HM | 1975             | -           |               | Privada     | Industrial       | CL QUEVEDO 5(C)<br>VILLABLINO (VILLASECA LACIA) (LEÓN)   |               |           |
| 37         | 4482609QH2548S0001WM | 1975             | -           |               | Privada     | Industrial       | CL QUEVEDO 5(B)<br>VILLABLINO (VILLASECA LACIA) (LEÓN)   |               |           |
| 38         | 4581431QH2548S0001YM | 1973             | -           |               | Privada     | Industrial       | CL DEL CONXIAL 11<br>VILLABLINO (VILLASECA LACIA) (LEÓN) |               |           |
| 39         | 4581430QH2548S0001BM | 1973             | -           |               | Privada     | Industrial       | CL DEL CONXIAL 13<br>VILLABLINO (VILLASECA LACIA) (LEÓN) |               |           |
| 40         | 4581429QH2548S0001GM | 1973             | -           |               | Privada     | Industrial       | CL VELAZQUEZ 1<br>VILLABLINO (VILLASECA LACIA) (LEÓN)    |               |           |

VILLASECA

| ID parcela | REF CATASTRAL        | Año construcción | Año reforma | Observaciones | Titularidad | Uso del inmueble | Dirección  | Img. catastro   | Img. real |
|------------|----------------------|------------------|-------------|---------------|-------------|------------------|--|---|-----------|
| 41         | 4581425QH2548S0001WM | 1973             | -           |               | Privada     | Industrial       | CL VELAZQUEZ 9<br>VILLABLINO (VILLASECA LACIA) (LEÓN)  |    |           |
| 42         | 4581424QH2548S0001HM | 1973             | -           |               | Privada     | Industrial       | CL VELAZQUEZ 11<br>VILLABLINO (VILLASECA LACIA) (LEÓN) |    |           |
| 43         | 4581423QH2548S0001UM | 1973             | -           |               | Privada     | Industrial       | CL VELAZQUEZ 13<br>VILLABLINO (VILLASECA LACIA) (LEÓN) |    |           |
| 44         | 4581422QH2548S0001ZM | 1973             | -           |               | Privada     | Industrial       | CL VELAZQUEZ 15<br>VILLABLINO (VILLASECA LACIA) (LEÓN) |   |           |
| 45         | 4581421QH2548S0001SM | 1973             | -           |               | Privada     | Industrial       | CL VELAZQUEZ 17<br>VILLABLINO (VILLASECA LACIA) (LEÓN) |  |           |

VILLASECA

| ID parcela | REF CATASTRAL        | Año construcción | Año reforma | Observaciones | Titularidad | Uso del inmueble | Dirección   | Img. catastro   | Img. real |
|------------|----------------------|------------------|-------------|---------------|-------------|------------------|---|---|-----------|
| 46         | 4581420QH2548S0001EM | 1973             | -           |               | Privada     | Industrial       | CL VELAZQUEZ 19<br>VILLABLINO (VILLASECA<br>LACIA) (LEÓN)   |    |           |
| 47         | 4581419QH2548S0001ZM | 1973             | -           |               | Privada     | Industrial       | CL VELAZQUEZ 21<br>VILLABLINO (VILLASECA<br>LACIA) (LEÓN)   |    |           |
| 48         | 4581418QH2548S0001SM | 1973             | -           |               | Privada     | Industrial       | CL FORCO-VI 4<br>VILLABLINO (LEÓN)                          |    |           |
| 49         | 4581417QH2548S0001EM | 1985             | -           |               | Privada     | Industrial       | CL VELAZQUEZ 8<br>VILLABLINO (VILLASECA<br>LACIA) (LEÓN)    |   |           |
| 50         | 4581415QH2548S0001IM | 1973             | -           |               | Privada     | Industrial       | CL VELAZQUEZ 4(A)<br>VILLABLINO (VILLASECA<br>LACIA) (LEÓN) |  |           |





VILLASECA

| ID parcela | REF CATASTRAL        | Año construcción | Año reforma | Observaciones | Titularidad | Uso del inmueble   | Dirección   | Img. catastro   | Img. real |
|------------|----------------------|------------------|-------------|---------------|-------------|--|---|---|-----------|
| 51         | 4581414QH2548S0001XM | 1973             | -           |               | Privada     | Industrial   | CL VELAZQUEZ 4<br>VILLABLINO (VILLASECA LACIA) (LEÓN)       |    |           |
| 52         | 4482203QH2548S0001QM | 1989             | -           |               | Privada     | Industrial   | PZ MANUEL IGLESIAS 2<br>VILLABLINO (VILLASECA LACIA) (LEÓN) |    |           |
| 53         | 4482202QH2548S0001GM | 1981             | -           |               | Privada     | Industrial   | PZ MANUEL IGLESIAS 3<br>VILLABLINO (VILLASECA LACIA) (LEÓN) |    |           |
| 54         | 4284601QH2548S0001WM | 1984             | -           |               | Privada     | Suelo sin edif., obras urbaniz.,<br>jardinería, constr. ruinosas | CL SAN ANTONIO 1<br>VILLABLINO (VILLASECA LACIA) (LEÓN)     |   |           |
| 55         | 4284610QH2548S0001PM | 1984             | -           |               | Privada     | Almacén-estacionamiento  | CL SAN ANTONIO 5<br>VILLABLINO (VILLASECA LACIA) (LEÓN)     |  |           |

VILLASECA

| ID parcela | REF CATASTRAL        | Año construcción | Año reforma | Observaciones | Titularidad | Uso del inmueble        | Dirección   | Img. catastro   | Img. real |
|------------|----------------------|------------------|-------------|---------------|-------------|-------------------------|---|---|-----------|
| 56         | 4284609QH2548S0001TM | 1975             | -           |               | Privada     | Almacén-estacionamiento | CL SAN ANTONIO 7<br>VILLABLINO (VILLASECA LACIA) (LEÓN)                     |    |           |
| 57         | 4284707QH2548S0001FM | 1975             | -           |               | Privada     | Industrial              | CL S CRISTOBAL-VI 13<br>VILLABLINO (LEÓN)                                   |    |           |
| 58         | 4284702QH2548S0001GM | 1975             | -           |               | Privada     | Industrial              | CL S CRISTOBAL-VI 3<br>VILLABLINO (LEÓN)                                    |    |           |
| 59         | 4284701QH2548S0001YM | 1970             | -           |               | Privada     | Industrial              | CL S CRISTOBAL-VI 1<br>VILLABLINO (LEÓN)                                    |   |           |
| 60         | 002002900QH25G0001WX | 1980             | -           |               | Privada     | Industrial agrario      | LG VILLASECA LACIA 164<br>Poligono 9<br>VILLABLINO (VILLASECA LACIA) (LEÓN) |  |           |






VILLASECA

| ID parcela | REF CATASTRAL        | Año construcción | Año reforma | Observaciones | Titularidad | Uso del inmueble        | Dirección  | Img. catastro   | Img. real |
|------------|----------------------|------------------|-------------|---------------|-------------|-------------------------|--|---|-----------|
| 61         | 002003000QH25G0001UX | -                | -           |               | Privada     | Industrial agrario      | LG VILLASECA LACIA 170 VILLABLINO (VILLASECA LACIA) (LEÓN) |    |           |
| 62         | 4183510QH2548S0001OM | 1970             | -           |               | Privada     | Industrial              | CL S CRISTOBAL-VI 20 VILLABLINO (LEÓN)                     |    |           |
| 63         | 4183509QH2548S0001RM | 2005             | -           |               | Privada     | Industrial              | CL S CRISTOBAL-VI 18 VILLABLINO (LEÓN)                     |    |           |
| 64         | 4183508QH2548S0001KM | 1970             | -           |               | Privada     | Almacén-estacionamiento | CL S CRISTOBAL-VI 16 VILLABLINO (LEÓN)                     |   |           |
| 65         | 4183507QH2548S0001OM | 1970             | -           |               | Privada     | Almacén-estacionamiento | CL S CRISTOBAL-VI 14 VILLABLINO (LEÓN)                     |  |           |

## VILLASECA

| ID parcela | REF CATASTRAL        | Año construcción | Año reforma | Observaciones | Titularidad | Uso del inmueble        | Dirección                             | Img. catastro   | Img. real |
|------------|----------------------|------------------|-------------|---------------|-------------|-------------------------|---------------------------------------|---|-----------|
| 66         | 4183502QH2548S0001PM | 1970             | -           |               | Privada     | Residencial             | CL S CRISTOBAL-VI 4 VILLABLINO (LEÓN) |    |           |
| 67         | 4183501QH2548S0001QM | 1982             | -           |               | Privada     | Industrial              | CL S CRISTOBAL-VI 2 VILLABLINO (LEÓN) |    |           |
| 68         | 4183522QH2548S0001ZM | 1973             | -           |               | Privada     | Almacén-estacionamiento | CL REAL-VI 23 VILLABLINO (LEÓN)       |    |           |
| 69         | 4183521QH2548S0001SM | 1970             | -           |               | Privada     | Almacén-estacionamiento | CL REAL-VI 25 VILLABLINO (LEÓN)       |   |           |
| 70         | 4183518QH2548S0001SM | 1979             | -           |               | Privada     | Residencial             | CL REAL-VI 35 VILLABLINO (LEÓN)       |  |           |






## VILLASECA

| ID parcela | REF CATASTRAL        | Año construcción | Año reforma | Observaciones | Titularidad | Uso del inmueble        | Dirección                          | Img. catastro   | Img. real |
|------------|----------------------|------------------|-------------|---------------|-------------|-------------------------|------------------------------------|---|-----------|
| 71         | 4183517QH2548S0001EM | 1980             | -           |               | Privada     | Industrial              | CL REAL-VI 37<br>VILLABLINO (LEÓN) |    |           |
| 72         | 4183513QH2548S0001DM | 1970             | -           |               | Privada     | Industrial              | CL REAL-VI 45<br>VILLABLINO (LEÓN) |    |           |
| 73         | 4183516QH2548S0001JM | 1970             | -           |               | Privada     | Almacén-estacionamiento | CL REAL-VI 39<br>VILLABLINO (LEÓN) |    |           |
| 74         | 4183515QH2548S0001IM | 1970             | -           |               | Privada     | Almacén-estacionamiento | CL REAL-VI 41<br>VILLABLINO (LEÓN) |   |           |
| 75         | 4183514QH2548S0001XM | 1970             | -           |               | Privada     | Almacén-estacionamiento | CL REAL-VI 43<br>VILLABLINO (LEÓN) |  |           |






VILLASECA

| ID parcela | REF CATASTRAL        | Año construcción | Año reforma | Observaciones | Titularidad | Uso del inmueble        | Dirección  | Img. catastro   | Img. real |
|------------|----------------------|------------------|-------------|---------------|-------------|-------------------------|--|---|-----------|
| 76         | 3982505QH2538S0001QL | 1900             | 1986        |               | Privada     | Residencial             | CL REAL-VI 2<br>VILLABLINO (LEÓN)  |    |           |
| 77         | 24206A007016810000DE | 2000             | -           |               | Privada     | Almacén-estacionamiento | LG VILLASECA LACIA<br>Polígono 7 Parcela 1681<br>LAS HUERTAS. VILLABLINO<br>(VILLASECA LACIA) (LEÓN) |    |           |
| 78         | 001900200QH25G0001UX | 1989             | -           |               | Privada     | Almacén-estacionamiento | LG VILLASECA LACIA 181<br>VILLABLINO (VILLASECA<br>LACIA) (LEÓN)                                     |    |           |
| 79         | 4184510QH2548N0001FG | 1984             | -           |               | Privada     | Residencial             | CL MATINA-VI 9<br>VILLABLINO (LEÓN)  |   |           |
| 80         | 4185815QH2548N0001UG | 1955             | -           |               | Privada     | Residencial             | CL MATINA-VI 12<br>VILLABLINO (LEÓN)   |  |           |





VILLASECA

| ID parcela | REF CATASTRAL        | Año construcción | Año reforma | Observaciones | Titularidad | Uso del inmueble | Dirección                               | Img. catastro   | Img. real |
|------------|----------------------|------------------|-------------|---------------|-------------|------------------|---|---|-----------|
| 81         | 4185814QH2548N0001ZG | 1960             | -           |               | Privada     | Residencial      | CL MATINA-VI 7(A)<br>VILLABLINO (LEÓN)  |    |           |
| 82         | 4385329QH2548N0001QG | 1925             | -           |               | Privada     | Industrial       | CL CASTRO EL-VI 8<br>VILLABLINO (LEÓN)  |    |           |
| 83         | 4185809QH2548N0001EG | 1960             | -           |               | Privada     | Industrial       | CL MATINA-VI 6(B)<br>VILLABLINO (LEÓN)  |    |           |
| 84         | 4185808QH2548N0001JG | 1950             | -           |               | Privada     | Industrial       | CL MATINA-VI 6(C)<br>VILLABLINO (LEÓN)  |   |           |
| 85         | 4185805QH2548N0001DG | 1960             | -           |               | Privada     | Industrial       | CL CASTRO EL-VI 31<br>VILLABLINO (LEÓN) |  |           |






VILLASECA

| ID parcela | REF CATASTRAL        | Año construcción | Año reforma | Observaciones | Titularidad | Uso del inmueble | Dirección                              | Img. catastro   | Img. real |
|------------|----------------------|------------------|-------------|---------------|-------------|------------------|--|---|-----------|
| 86         | 4285911QH2548N0001DG | 1955             | -           |               | Privada     | Industrial       | CL MATINA-VI 4(D)<br>VILLABLINO (LEÓN) |    |           |
| 87         | 4285910QH2548N0001RG | 1955             | -           |               | Privada     | Industrial       | CL MATINA-VI 4(C)<br>VILLABLINO (LEÓN) |    |           |
| 88         | 4285909QH2548N0001XG | 1955             | -           |               | Privada     | Industrial       | CL MATINA-VI 4(B)<br>VILLABLINO (LEÓN) |    |           |
| 89         | 4285908QH2548N0001DG | 1955             | -           |               | Privada     | Industrial       | CL MATINA-VI 4(A)<br>VILLABLINO (LEÓN) |   |           |
| 90         | 4285907QH2548N0001RG | 1955             | -           |               | Privada     | Industrial       | CL MATINA-VI 4<br>VILLABLINO (LEÓN)    |  |           |






VILLASECA

| ID parcela | REF CATASTRAL        | Año construcción | Año reforma | Observaciones | Titularidad | Uso del inmueble | Dirección  | Img. catastro   | Img. real |
|------------|----------------------|------------------|-------------|---------------|-------------|------------------|--|---|-----------|
| 91         | 4285901QH2548N0001LG | 1955             | 1975        |               | Privada     | Industrial       | CL CASTRO EL-VI 7 VILLABLINO (LEÓN)                        |    |           |
| 92         | 001501600QH25G0001JX | 1979             | -           |               | Privada     | Industrial       | LG VILLASECA LACIA 161 VILLABLINO (VILLASECA LACIA) (LEÓN) |    |           |
| 93         | 001501500QH25G0001IX | 1979             | -           |               | Privada     | Industrial       | LG VILLASECA LACIA 160 VILLABLINO (VILLASECA LACIA) (LEÓN) |    |           |
| 94         | 001501400QH25G0001XX | 1979             | -           |               | Privada     | Industrial       | LG VILLASECA LACIA 159 VILLABLINO (VILLASECA LACIA) (LEÓN) |   |           |
| 95         | 001501300QH25G0001DX | 1979             | -           |               | Privada     | Industrial       | LG VILLASECA LACIA 158 VILLABLINO (VILLASECA LACIA) (LEÓN) |  |           |







VILLASECA

| ID parcela | REF CATASTRAL        | Año construcción | Año reforma | Observaciones | Titularidad | Uso del inmueble | Dirección   | Img. catastro   | Img. real |
|------------|----------------------|------------------|-------------|---------------|-------------|------------------|---|---|-----------|
| 96         | 001501200QH25G0001RX | 1979             | -           |               | Privada     | Industrial       | LG VILLASECA LACIA 157<br>VILLABLINO (VILLASECA LACIA) (LEÓN) |    |           |
| 97         | 001501100QH25G0001KX | 1979             | -           |               | Privada     | Industrial       | LG VILLASECA LACIA 156<br>VILLABLINO (VILLASECA LACIA) (LEÓN) |    |           |
| 98         | 4487814QH2548N0001UG | 1975             | -           |               | Privada     | Industrial       | CL DE PEDROSO 3<br>VILLABLINO (VILLASECA LACIA) (LEÓN)        |    |           |
| 99         | 4487801QH2548N0001OG | 1975             | -           |               | Privada     | Industrial       | CL DE PEDROSO 1<br>VILLABLINO (VILLASECA LACIA) (LEÓN)        |   |           |
| 100        | 4487813QH2548N0001ZG | 1974             | -           |               | Privada     | Industrial       | CL PILAR-VI 1(A)<br>VILLABLINO (LEÓN)                         |  |           |

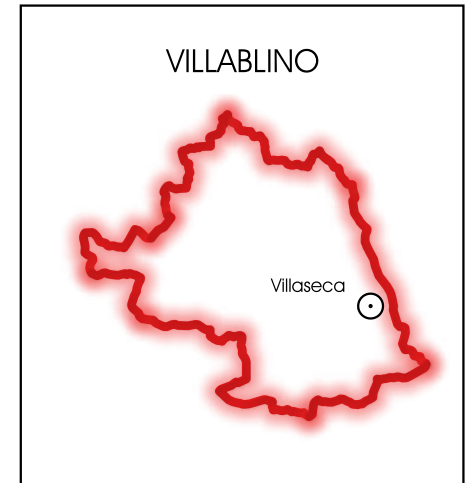
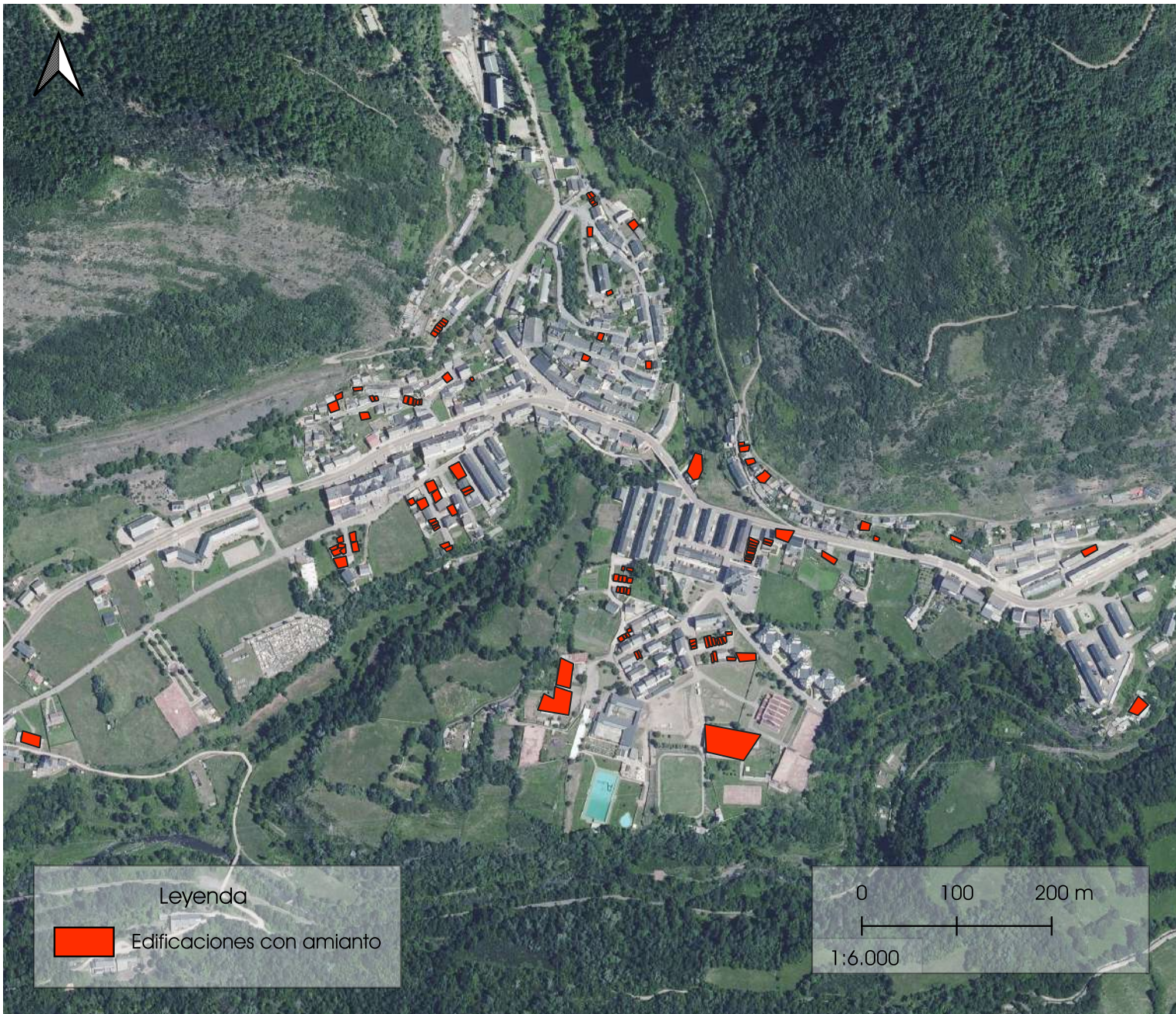
VILLASECA

| ID parcela | REF CATASTRAL        | Año construcción | Año reforma | Observaciones         | Titularidad | Uso del inmueble        | Dirección   | Img. catastro   | Img. real |
|------------|----------------------|------------------|-------------|-----------------------|-------------|-------------------------|---|---|-----------|
| 101        | 4487812QH2548N0001SG | 1974             | -           |                       | Privada     | Industrial              | CL PILAR-VI 1(B)<br>VILLABLINO (LEÓN)                     |    |           |
| 102        | 4487811QH2548N0001EG | 1974             | -           |                       | Privada     | Industrial              | CL PILAR-VI 1(C)<br>VILLABLINO (LEÓN)                     |    |           |
| 103        | 4486501QH2548N0001GG | 1970             | -           |                       | Privada     | Residencial             | CL DE PEDROSO 4<br>VILLABLINO (VILLASECA<br>LACIA) (LEÓN) |    |           |
| 104        | 002002500QH25G0001SX | 1970             | -           | Comprobación en campo | Privada     | Almacén-estacionamiento | TR DE BABIA 13<br>VILLABLINO (VILLASECA<br>LACIA) (LEÓN)  |   |           |
| 105        | 4486303QH2548N0001WG | 1977             | -           |                       | Privada     | Industrial              | CL PILAR-VI 2(A)<br>VILLABLINO (LEÓN)                     |  |           |






VILLASECA

| ID parcela | REF CATASTRAL        | Año construcción | Año reforma | Observaciones | Titularidad | Uso del inmueble | Dirección   | Img. catastro   | Img. real   |
|------------|----------------------|------------------|-------------|---------------|-------------|------------------|---|---|---|
| 106        | 4486302QH2548N0001HG | 1967             | -           |               | Privada     | Residencial      | CL PILAR-VI 2<br>VILLABLINO (LEÓN)                          |    |   |
| 107        | 4485614QH2548N0001SG | 1960             | -           |               | Privada     | Industrial       | CL MATO-VI 16<br>VILLABLINO (LEÓN)                          |    |   |
| 108        | 4385507QH2548N0001EG | 1981             | -           |               | Privada     | Industrial       | CL EL MUXIVEN 10<br>VILLABLINO (VILLASECA<br>LACIA) (LEÓN)  |    |   |
| 109        | 4385520QH2548N0001BG | 1970             | -           |               | Privada     | Industrial       | CL MATO-VI 23<br>VILLABLINO (LEÓN)                          |   |   |
| 110        | 4581411QH2548S0001KM | 1970             | -           |               | Pública     | Cultural         | CL DEL CONXIAL 15<br>VILLABLINO (VILLASECA<br>LACIA) (LEÓN) |  |  |

# MAPA DE EDIFICACIONES CON AMIANTO EN VILLASECA



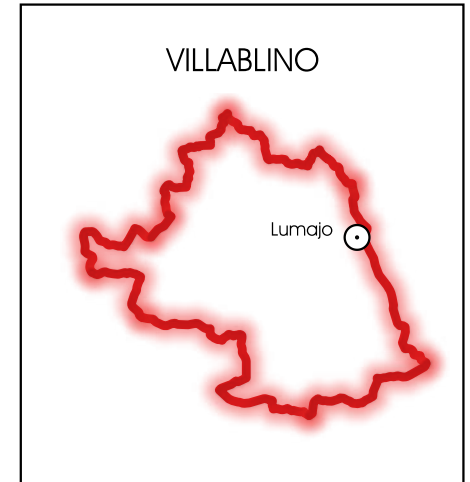
## LUMAJO

| ID parcela | REF CATASTRAL        | Año construcción | Año reforma           | Observaciones                            | Titularidad | Uso del inmueble | Dirección   | Img. catastro   |
|------------|----------------------|------------------|-----------------------|--|-------------|------------------|---|---|
| 1          | 24206A008002130000DA | 1975             | -                     | Comprobación en campo.<br>Imagen borrosa | Privada     | Agrario          | Polígono 8 Parcela<br>213<br>CALECHAS.<br>VILLABLINO<br>(LEÓN)    |    |
| 2          | 3626503QH2632N0001QY | 1900             | -                     |  | Privada     | Residencial      | CL BABIA-LO 4<br>VILLABLINO<br>(LEÓN)                             |    |
| 3          | 24206A008002890000DM | -                | -                     |  | Privada     | Agrario          | Polígono 8 Parcela<br>289<br>C.U. LUMAJO.<br>VILLABLINO<br>(LEÓN) |    |
| 4          | 002400800QH26C0001WE | 1959             | -                     |  | Privada     | Industrial       | LG LUMAJO<br>VILLABLINO<br>(LUMAJO) (LEÓN)                        |   |
| 5          | 002400300QH26C0001EE | 1930             | 2014 (algunas partes) |  | Privada     | Residencial      | LG LUMAJO 6<br>VILLABLINO<br>(LUMAJO) (LEÓN)                      |  |

## LUMAJO

| ID parcela | REF CATASTRAL        | Año construcción | Año reforma | Observaciones | Titularidad | Uso del inmueble | Dirección                               | Img. catastro   |
|------------|----------------------|------------------|-------------|---------------|-------------|------------------|---|---|
| 6          | 3628907QH2632N0001JY | 1900             | 1945        |               | Privada     | Residencial      | CL JUAN CAUNEDO-LO 48 VILLABLINO (LEÓN) |  |
| 7          | 3529805QH2632N0001IY | 1900             | -           |               | Privada     | Residencial      | CL JUAN CAUNEDO-LO 27 VILLABLINO (LEÓN) |  |






# MAPA DE EDIFICACIONES CON AMIANTO EN LUMAJO



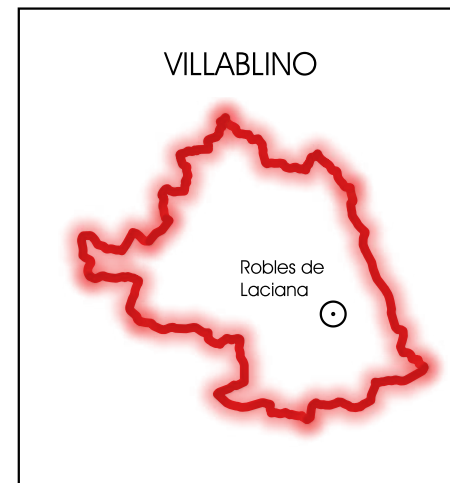
ROBLES DE LACIANA

| ID parcela | REF CATASTRAL        | Año construcción | Año reforma | Observaciones  | Titularidad | Uso del inmueble | Dirección  | Img. catastro   |
|------------|----------------------|------------------|-------------|--|-------------|------------------|--|---|
| 1          | 2780914QH2528S0001KG | 1975             | -           |  | Privada     | Industrial       | CN CEMENTERIO-RL 2 VILLABLINO (LEÓN)                   |    |
| 2          | 2480907QH2528S0001YG | 1976             | -           | Comprobación en campo  | Privada     | Residencial      | CL REAL-RL 12 VILLABLINO (LEÓN)                        |    |
| 3          | 2379301QH2527N0001GD | 1930             | 1991        | Placas con amianto en el suelo, haciendo de valla o separación | Privada     | Residencial      | CL BARREO-RL 16 VILLABLINO (LEÓN)                      |    |
| 4          | 2280408QH2528S0001AG | 1900             | -           |  | Privada     | Industrial       | CL CABO ROBLES-RL 8 VILLABLINO (LEÓN)                  |   |
| 5          | 24206A007104060000DE | 1900             | -           |  | Privada     | Industrial       | Polígono 7 Parcela 10406 LA CAMPONA, VILLABLINO (LEÓN) |  |






ROBLES DE LACIANA

| ID parcela | REF CATASTRAL        | Año construcción | Año reforma | Observaciones | Titularidad | Uso del inmueble | Dirección   | Img. catastro   |
|------------|----------------------|------------------|-------------|---------------|-------------|------------------|---|---|
| 6          | 24206A007014770000DO | -                | -           |               | Privada     | Agrario          | Polígono 7 Parcela 1477<br>LAS LLAMAS. VILLABLINO<br>(LEÓN) |    |
| 7          | 24206A007021530000DQ | 1975             | -           |               | Privada     | Industrial       | Polígono 7 Parcela 2153<br>LAS LLAMAS. VILLABLINO<br>(LEÓN) |    |
| 8          | 24206A007014510000DD | 1975             | -           |               | Privada     | Industrial       | Polígono 7 Parcela 1451<br>LAS LLAMAS. VILLABLINO<br>(LEÓN) |    |
| 9          | 2381812QH2528S0001PG |                  |             |               | Privada     | Residencial      | CL TORRONTERA-RL 6<br>VILLABLINO (LEÓN)                     |   |
| 10         | 2380501QH2528S0001DG | 1910             | 1950        |               | Privada     | Residencial      | CL ENTREPAREDES-RL 4<br>VILLABLINO (LEÓN)                   |  |






# MAPA DE EDIFICACIONES CON AMIANTO EN ROBLES DE LACIANA







SOSAS DE LACIANA

| ID parcela | REF CATASTRAL        | Año construcción | Año reforma | Observaciones | Titularidad | Uso del inmueble        | Dirección  | Img. catastro   |
|------------|----------------------|------------------|-------------|---------------|-------------|-------------------------|--|---|
| 1          | 1560401QH1599N0003RL | 1920             | -           |               | Privada     | Almacén-estacionamiento | CL TRUEBANO-SS 1<br>VILLABLINO (SOSAS LACIANA)<br>(LEÓN)         |    |
|            | 1560401QH1599N0004TB | 1920             | -           |               | Privada     | Almacén-estacionamiento | CL TRUEBANO-SS 1<br>VILLABLINO (SOSAS LACIANA)<br>(LEÓN)         |    |
| 2          | 1658207QH1599N0001XJ | 1979             | -           |               | Privada     | Almacén-estacionamiento | CL CHUCAR-SS 22<br>VILLABLINO (SOSAS LACIANA)<br>(LEÓN)          |    |
| 3          | 24206A007001810000DQ | 1975             | -           |               | Privada     | Agrario                 | Polígono 7 Parcela 181<br>BARRIO DE ARRIBA.<br>VILLABLINO (LEÓN) |   |
| 4          | 1759701QH1599N0001IJ | 1900             | 1970        |               | Privada     | Residencial             | CL LLAMAS-SS 30<br>VILLABLINO (SOSAS LACIANA)<br>(LEÓN)          |  |

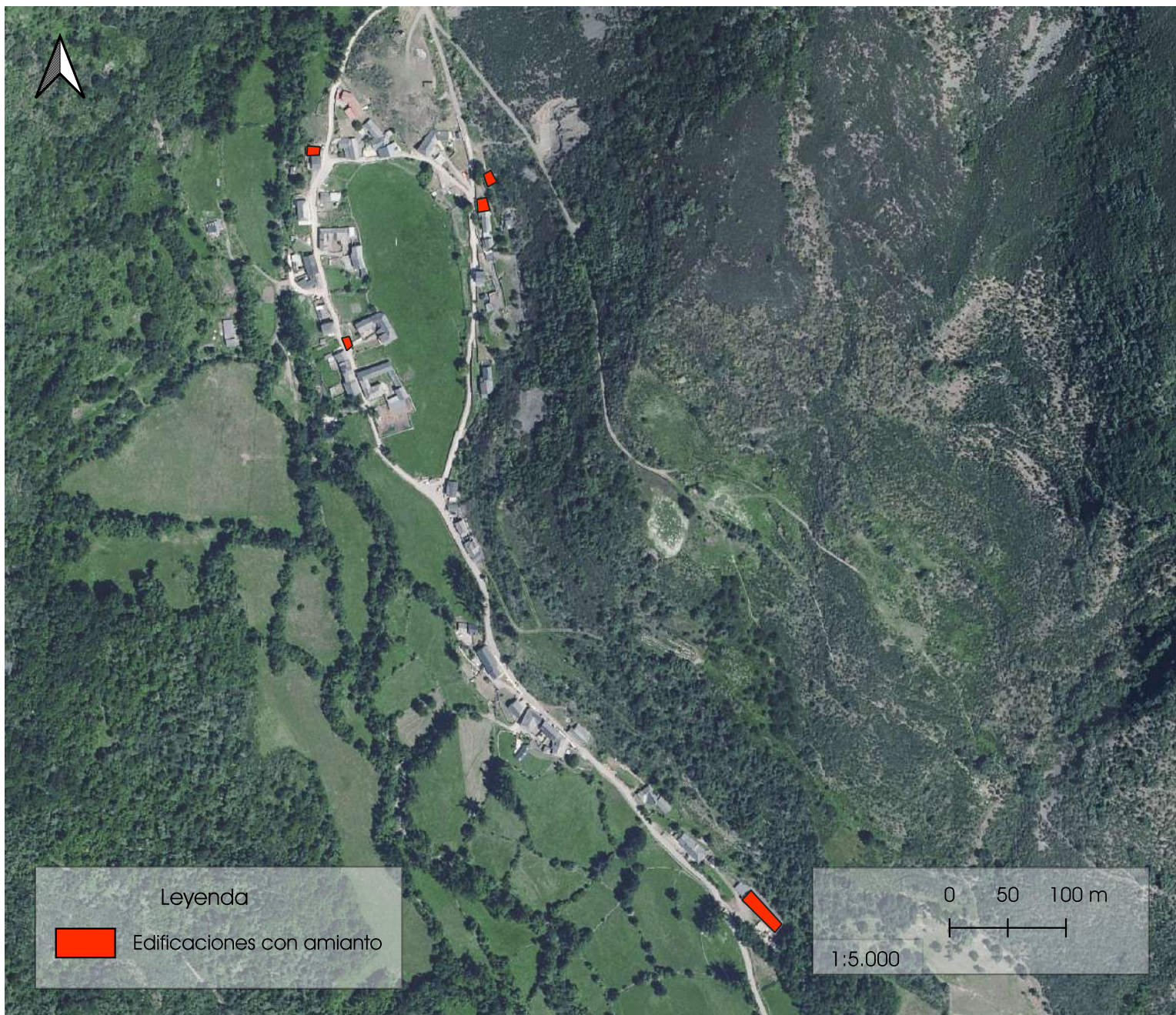
SOSAS DE LACIANA

| ID parcela | REF CATASTRAL        | Año construcción | Año reforma | Observaciones | Titularidad | Uso del inmueble   | Dirección  | Img. catastro   |
|------------|----------------------|------------------|-------------|---------------|-------------|--|--|---|
| 5          | 24206A007003420000DL | 1975             | -           |               | Privada     | Industrial   | Polígono 7 Parcela 342<br>FUEYOS SECOS, VILLABLINO<br>(LEÓN) |    |
| 6          | 0289902QH2508N0001LX | 1987             | -           |               | Privada     | Industrial   | PZ BARDINES-SS 4<br>VILLABLINO (SOSAS LACIANA)<br>(LEÓN)     |    |
| 7          | 0389101QH2508N0001HX | 1971             | -           |               | Privada     | Almacén-estacionamiento  | CL RINCON-SS 20<br>VILLABLINO (SOSAS LACIANA)<br>(LEÓN)      |    |
| 8          | 0388704QH2508N0001HX | 1958             | -           |               | Privada     | Residencial  | CL POZO-SS 2<br>VILLABLINO (SOSAS LACIANA)<br>(LEÓN)         |   |
| 9          | 24206A007005490000DZ | -                | -           |               | Privada     | Suelo sin edif., obras urbaniz.,<br>jardinería, constr. ruinosas | Polígono 7 Parcela 549<br>RIBUENO, VILLABLINO (LEÓN)         |  |

SOSAS DE LACIANA

| ID parcela | REF CATASTRAL        | Año construcción | Año reforma | Observaciones | Titularidad | Uso del inmueble        | Dirección   | Img. catastro  |
|------------|----------------------|------------------|-------------|---------------|-------------|-------------------------|---|--|
| 10         | 001600100QH25G0001YX | 1978             | -           |               | Privada     | Residencial             | LG SOSAS LACIANA 1(A)<br>VILLABLINO (SOSAS LACIANA)<br>(LEÓN) |   |
| 11         | 0884102QH2508S0001YU | 1940             | -           |               | Privada     | Residencial             | CL VEIGA-SS 20<br>VILLABLINO (SOSAS LACIANA)<br>(LEÓN)        |   |
| 12         | 0883504QH2508S0001SU | 1974             | -           |               | Privada     | Almacén-estacionamiento | TR VEIGA-SS 2<br>VILLABLINO (SOSAS LACIANA)<br>(LEÓN)         |   |
| 13         | 0883402QH2508S0001DU | 1976             | -           |               | Privada     | Almacén-estacionamiento | CL VEIGA-SS 11<br>VILLABLINO (SOSAS LACIANA)<br>(LEÓN)        |  |

# MAPA DE EDIFICACIONES CON AMIANTO EN SOSAS DE LACIANA



Ejemplo de edificación con amianto  
(1658207QH1599N0001XJ)







# MAPA DE EDIFICACIONES CON AMIANTO EN SOSAS DE LACIANA



|   |
|---|
| 1 |
| 2 |



EL VILLAR DE SANTIAGO

| ID parcela | REF CATASTRAL        | Año construcción | Año reforma | Observaciones            | Titularidad | Uso del inmueble        | Dirección  | Img. catastro   |
|------------|----------------------|------------------|-------------|--------------------------|-------------|-------------------------|--|---|
| 1          | 4954112QH2545S0001IK | 1920             | 2006        |                          | Privado     | Almacén-estacionamiento | CJ S JUSTO-VS 9 VILLABLINO (LEÓN)                        |    |
| 2          | 002100200QH25F0001WD | 1920             | 1972        |                          | Privado     | Residencial             | LG VILLAR SANTIAGO 5 VILLABLINO (VILLAR SANTIAGO) (LEÓN) |    |
| 3          | 5155102QH2555N0001RF | 1925             | 1955        | Comprobación en campo    | Privado     | Residencial             | CL IGLESIA-VS 17 VILLABLINO (LEÓN)                       |    |
| 4          | 5155103QH2555N0001DF | 1926             | 2006        | Comprobación en campo    | Privado     | Residencial             | CL IGLESIA-VS 13 VILLABLINO (LEÓN)                       |   |
| 5          | 5054504QH2555S0001KX | 1920             | 1984        | Tejadillo de planta baja | Privado     | Residencial             | CL FUENTEMOCHA-VS 1 VILLABLINO (LEÓN)                    |  |






EL VILLAR DE SANTIAGO

| ID parcela | REF CATASTRAL        | Año construcción | Año reforma                      | Observaciones            | Titularidad | Uso del inmueble | Dirección                             | Img. catastro   |
|------------|----------------------|------------------|----------------------------------|--------------------------|-------------|------------------|---------------------------------------|---|
| 6          | 5154202QH2555S0001EX | 1900             | -                                | Tejadillo de planta baja | Privado     | Residencial      | CL TRIANA-VS 2<br>VILLABLINO (LEÓN)   |    |
| 7          | 5154403QH2555S0001BX | 1944             | -                                |                          | Privado     | Industrial       | CL TRIANA-VS 17<br>VILLABLINO (LEÓN)  |    |
| 8          | 5154902QH2555S0001IX | 1900             | 1970                             |                          | Privado     | Residencial      | CL TRIANA-VS 16<br>VILLABLINO (LEÓN)  |    |
| 9          | 4855607QH2545N0001MP | 1954             | 1975                             |                          | Privado     | Residencial      | CL ASILADOS-VS 2<br>VILLABLINO (LEÓN) |   |
| 10         | 4855605QH2545N0001TP | 1900             | 2005 (solo vivienda, no almacén) |                          | Privado     | Residencial      | CL CALECHA-VS 3<br>VILLABLINO (LEÓN)  |  |

# MAPA DE EDIFICACIONES CON AMIANTO EN EL VILLAR DE SANTIAGO







RIOSCURO

| ID parcela | REF CATASTRAL        | Año construcción | Año reforma | Observaciones | Titularidad | Uso del inmueble | Dirección  | Img. catastro   |
|------------|----------------------|------------------|-------------|---------------|-------------|------------------|--|---|
| 1          | 24206A009301960000DF | 1975             | -           |               | Privada     | Industrial       | LG RIOSCURO Polígono 9<br>Parcela 30196<br>COGOCHON, VILLABLINO<br>(RIOSCURO) (LEÓN) |    |
| 2          | 1271114QH2517S0001YJ | 1975             | 1985        |               | Privada     | Industrial       | CR CABOALL-LEON-RI 5<br>VILLABLINO (LEÓN)  |    |
|            | 1271114QH2517S0002UK | 1975             | 1985        |               | Privada     | Industrial       | CR CABOALL-LEON-RI 5<br>VILLABLINO (LEÓN)  |    |
| 3          | 1371902QH2517S0001KJ | 1975             | -           |               | Privada     | Industrial       | CL CALECHON-RI 13<br>VILLABLINO (LEÓN)   |   |
| 4          | 1371901QH2517S0001OJ | 1960             | -           |               | Privada     | Residencial      | CL CEMENTERIO-RI 14<br>VILLABLINO (LEÓN)   |  |

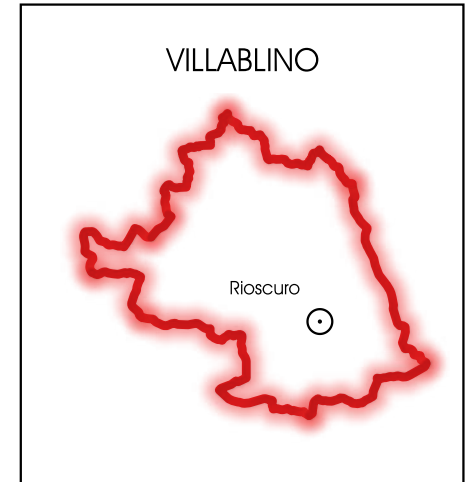
RIOSCURO

| ID parcela | REF CATASTRAL        | Año construcción | Año reforma | Observaciones | Titularidad | Uso del inmueble | Dirección   | Img. catastro   |
|------------|----------------------|------------------|-------------|---------------|-------------|------------------|---|---|
| 5          | 24206A009001210000DZ | 1990             | -           |               | Privada     | Agrario          | Polígono 9 Parcela 121<br>LINARES DE ARRIBA.<br>VILLABLINO (LEÓN) |    |
| 6          | 24206A009001390000DK | 1975             | -           |               | Privada     | Agrario          | Polígono 9 Parcela 139<br>LINARES DE ARRIBA.<br>VILLABLINO (LEÓN) |    |
| 7          | 000201600QH25E0001DR | 1970             | -           |               | Privada     | Industrial       | LG RIOSCURO 22<br>VILLABLINO (RIOSCURO) (LEÓN)                    |    |
| 8          | 000201800QH25E0001IR | 1970             | -           |               | Privada     | Industrial       | LG RIOSCURO 24<br>VILLABLINO (RIOSCURO) (LEÓN)                    |   |
| 9          | 000201400QH25E0001KR | 1960             | -           |               | Privada     | Industrial       | LG RIOSCURO 4<br>VILLABLINO (RIOSCURO) (LEÓN)                     |  |

RIOSCURO

| ID parcela | REF CATASTRAL        | Año construcción | Año reforma | Observaciones | Titularidad | Uso del inmueble            | Dirección                                      | Img. catastro  |
|------------|----------------------|------------------|-------------|---------------|-------------|-----------------------------|--|--|
| 10         | 000201300QH25E0001OR | 1962             | -           |               | Privada     | Industrial                  | LG RIOSCURO 2<br>VILLABLINO (RIOSCURO) (LEÓN)  |   |
| 11         | 1172901QH2517S0001UJ | 1962             | -           |               | Privada     | Residencial                 | CL. PROGRESO-RI 14<br>VILLABLINO (LEÓN)        |   |
| 12         | 000200400QH25E0001QR | 1985             | -           |               | Privada     | Almacén-<br>estacionamiento | LG RIOSCURO 14<br>VILLABLINO (RIOSCURO) (LEÓN) |   |
| 13         | 24206A007215440001FY | 2007             | -           |               | Privada     | Almacén-<br>estacionamiento | LG RIOSCURO<br>VILLABLINO (RIOSCURO) (LEÓN)    |  |

# MAPA DE EDIFICACIONES CON AMIANTO EN RIOSCURO



VILLABLINO, SAN MIGUEL DE LACIANA Y VILLAGER

| ID parcela | REF CATASTRAL        | Año construcción | Año reforma | Observaciones | Titularidad | Uso del inmueble | Dirección  | Img. catastro   |
|------------|----------------------|------------------|-------------|---------------|-------------|------------------|--|---|
| 1          | 24206A006023440000DO | 1975             | -           |               | Privado     | Agrario          | Polígono 6 Parcela 2344<br>LAS MATAS. VILLABLINO (LEÓN)      |    |
| 2          | 24206A00600950000DS  | 1995             | -           |               | Privado     | Agrario          | Polígono 6 Parcela 95<br>LOS TRAVESEOS. VILLABLINO<br>(LEÓN) |    |
| 3          | 9677821QH1597N0001AY | 1920             | -           |               | Privado     | Industrial       | CL POZA 12(B)<br>VILLABLINO (VILLABLINO)<br>(LEÓN)           |    |
| 4          | 9677502QH1597N0001BY | 1950             | -           |               | Privado     | Residencial      | CL POZA 15<br>VILLABLINO (VILLABLINO)<br>(LEÓN)              |   |
| 5          | 9778808QH1597N0001FY | 1940             | -           |               | Privado     | Industrial       | CL POZA 20(A)<br>VILLABLINO (VILLABLINO)<br>(LEÓN)           |  |




VILLABLINO, SAN MIGUEL DE LACIANA Y VILLAGER

| ID parcela | REF CATASTRAL        | Año construcción | Año reforma | Observaciones | Titularidad | Uso del inmueble | Dirección  | Img. catastro   |
|------------|----------------------|------------------|-------------|---------------|-------------|------------------|--|---|
| 6          | 9678701QH1597N0002WU | 1930             | -           |               | Privado     | Residencial      | CL POZA 22<br>VILLABLINO (VILLABLINO) (LEÓN)           |    |
| 7          | 24206A006100090000DX | 1975             | -           |               | Privado     | Agrario          | Polígono 6 Parcela 10009<br>AGUACAY. VILLABLINO (LEÓN) |    |
| 8          | 002500600QH15H0001SR | 1970             | -           |               | Privado     | Industrial       | LG VILLABLINO 60<br>VILLABLINO (VILLABLINO)<br>(LEÓN)  |    |
| 9          | 9578803QH1597N0001IY | 1946             | -           |               | Privado     | Residencial      | CL CORRADINA 27<br>VILLABLINO (VILLABLINO)<br>(LEÓN)   |   |
| 10         | 24206A006000090001FA | 2000             | -           |               | Privado     | Industrial       | Polígono 6 Parcela 9<br>ESPINEDO. VILLABLINO (LEÓN)    |  |

VILLABLINO, SAN MIGUEL DE LACIANA Y VILLAGER

| ID parcela | REF CATASTRAL        | Año construcción | Año reforma | Observaciones            | Titularidad | Uso del inmueble  | Dirección   | Img. catastro   |
|------------|----------------------|------------------|-------------|--------------------------|-------------|---|---|---|
| 11         | 9678803QH1597N0001MY | 1950             | -           | Amianto en pared lateral | Privado     | Residencial   | CL POZA 28<br>VILLABLINO (VILLABLINO)<br>(LEÓN)         |    |
| 12         | 9478929QH1597N0001HY | 1960             | -           |                          | Privado     | Industrial  | CL CORRAL ARRIBA 8<br>VILLABLINO (VILLABLINO)<br>(LEÓN) |    |
| 13         | 9478928QH1597N0001UY | 1960             | -           |                          | Privado     | Industrial  | CL CORRAL ARRIBA 6<br>VILLABLINO (VILLABLINO)<br>(LEÓN) |    |
| 14         | 9478941QH1597N0001QY | -                | -           |                          | Privado     | Suelo sin edif., obras urbaniz.,<br>jardinería, constr. ruinosa | AV SIERRA PAMBLEY<br>VILLABLINO (VILLABLINO)<br>(LEÓN)  |   |
| 15         | 9478303QH1597N0001LY | 2002             | -           |                          | Privado     | Residencial   | CL RAPIQUERAS 2(B)<br>VILLABLINO (VILLABLINO)<br>(LEÓN) |  |

VILLABLINO, SAN MIGUEL DE LACIANA Y VILLAGER

| ID parcela | REF CATASTRAL        | Año construcción | Año reforma | Observaciones | Titularidad | Uso del inmueble  | Dirección   | Img. catastro   |
|------------|----------------------|------------------|-------------|---------------|-------------|---|---|---|
| 16         | 9278505QH1597N0001GY | 1920             | -           |               | Privado     | Industrial  | CL PANDIETSA 2(A)<br>VILLABLINO (VILLABLINO)<br>(LEÓN)  |    |
| 17         | 9179906QH1597N0001UY | 1970             | -           |               | Privado     | Industrial  | CL PANDIETSA 22<br>VILLABLINO (VILLABLINO)<br>(LEÓN)    |    |
| 18         | 9179908QH1597N0001WY | 1975             | -           |               | Privado     | Almacén-estacionamiento   | CL PANDIETSA 22(B)<br>VILLABLINO (VILLABLINO)<br>(LEÓN) |    |
| 19         | 8880808QH1588S0001AR | -                | -           |               | Privado     | Suelo sin edif., obras urbaniz.,<br>jardinería, constr. ruinosa | CL MUXIVEN 5<br>VILLABLINO (VILLABLINO) (LEÓN)          |   |
| 20         | 001902300QH15H0001RR | -                | -           |               | Privado     | Industrial agrario  | LG VILLABLINO 34<br>VILLABLINO (VILLABLINO)<br>(LEÓN)   |  |

VILLABLINO, SAN MIGUEL DE LACIANA Y VILLAGER

| ID parcela | REF CATASTRAL        | Año construcción | Año reforma | Observaciones | Titularidad | Uso del inmueble  | Dirección   | Img. catastro   |
|------------|----------------------|------------------|-------------|---------------|-------------|---|---|---|
| 21         | 001902200QH15H0001KR | -                | -           |               | Privado     | Industrial agrario  | LG VILLABLINO 33<br>VILLABLINO (VILLABLINO)<br>(LEÓN) |    |
| 22         | 001902100QH15H0001OR | -                | -           |               | Privado     | Industrial agrario  | LG VILLABLINO 32<br>VILLABLINO (VILLABLINO)<br>(LEÓN) |    |
| 23         | 8880809QH1588S0001BR | 1945             | -           |               | Privado     | Residencial   | CL MUXIVEN 3<br>VILLABLINO (VILLABLINO)<br>(LEÓN)     |    |
| 24         | 8781803QH1588S0001WR | -                | -           |               | Privado     | Suelo sin edif., obras urbaniz.,<br>jardinería, constr. ruinosa | CL CEDROS 5(B)<br>VILLABLINO (VILLABLINO)<br>(LEÓN)   |   |
| 25         | 001901900QH15H0001KR | -                | -           |               | Privado     | Almacén-agrario   | LG VILLABLINO 30<br>VILLABLINO (VILLABLINO)<br>(LEÓN) |  |

VILLABLINO, SAN MIGUEL DE LACIANA Y VILLAGER

| ID parcela | REF CATASTRAL        | Año construcción | Año reforma | Observaciones     | Titularidad | Uso del inmueble   | Dirección   | Img. catastro   |
|------------|----------------------|------------------|-------------|-------------------|-------------|--------------------|---|---|
| 26         | 8780307QH1588S0001DR | 1950             | -           |                   | Privado     | Industrial         | CL FUXIACA 3(A)<br>VILLABLINO (VILLABLINO)<br>(LEÓN)    |    |
| 27         | 8581804QH1588S0001RR | 1920             | -           | Caseta de terraza | Privado     | Residencial        | CL LLERA 1<br>VILLABLINO (VILLABLINO)<br>(LEÓN)         |    |
| 28         | 8482801QH1588S0001DR | 1988             | -           |                   | Privado     | Industrial agrario | CL REAL 8<br>VILLABLINO (VILLABLINO)<br>(LEÓN)          |    |
| 29         | 8483905QH1588S0001SR | 1950             | 1977        |                   | Privado     | Industrial         | CL PICO ALTO 10(B)<br>VILLABLINO (VILLABLINO)<br>(LEÓN) |   |
| 30         | 8483901QH1588S0001XR | 1950             | -           |                   | Privado     | Residencial        | CL PICO ALTO 10<br>VILLABLINO (VILLABLINO)<br>(LEÓN)    |  |

VILLABLINO, SAN MIGUEL DE LACIANA Y VILLAGER

| ID parcela | REF CATASTRAL        | Año construcción | Año reforma | Observaciones | Titularidad | Uso del inmueble | Dirección  | Img. catastro   |
|------------|----------------------|------------------|-------------|---------------|-------------|------------------|--|---|
| 31         | 8483906QH1588S0001ZR | 1900             | -           |               | Privado     | Industrial       | CL PICO ALTO<br>VILLABLINO (VILLABLINO)<br>(LEÓN)    |    |
| 32         | 001900700QH15H0001YR | 1965             | -           |               | Privado     |                  |  |   |
| 33         | 24206A006002660000DQ | 1975             | -           |               | Privado     | Agrario          | Poligono 6 Parcela 266<br>POMARÓN. VILLABLINO (LEÓN) |    |
| 34         | 8484802QH1588S0001OR | 1979             | -           |               | Privado     | Industrial       | CL PICO ALTO 12<br>VILLABLINO (VILLABLINO)<br>(LEÓN) |   |
| 35         | 8484104QH1588S0001XR | 1945             | -           |               | Privado     | Residencial      | CL PICO ALTO 15<br>VILLABLINO (VILLABLINO)<br>(LEÓN) |  |


VILLABLINO, SAN MIGUEL DE LACIANA Y VILLAGER

| ID parcela | REF CATASTRAL        | Año construcción | Año reforma | Observaciones       | Titularidad | Uso del inmueble | Dirección  | Img. catastro   |
|------------|----------------------|------------------|-------------|---------------------|-------------|------------------|--|---|
| 36         | 8484101QH1588S0001KR | 1940             | 1970        |                     | Privado     | Industrial       | CL PICO ALTO 19(B)<br>VILLABLINO (VILLABLINO)<br>(LEÓN)  |    |
| 37         | 24206A006007200000DF | 1975             | -           |                     | Privado     | Agrario          | Polígono 6 Parcela 720<br>MENEZA. VILLABLINO (LEÓN)      |    |
| 38         | 24206A006011570000DJ | 1975             | -           | Amianto en la valla | Privado     | Agrario          | Polígono 6 Parcela 1157<br>SORTEIRO. VILLABLINO (LEÓN)   |    |
| 39         | 7585801QH1578N0001UG | 1900             | -           | Una de las casetas  | Privado     | Residencial      | PZ NUELA-VG 2<br>VILLABLINO (MINAS CALDER-<br>VG) (LEÓN) |   |
| 40         | 7586102QH1578N0001HG | 1970             | -           |                     | Privado     | Industrial       | TR SEVIL-VG 6<br>VILLABLINO (MINAS CALDER-<br>VG) (LEÓN) |  |




VILLABLINO, SAN MIGUEL DE LACIANA Y VILLAGER

| ID parcela | REF CATASTRAL        | Año construcción | Año reforma | Observaciones            | Titularidad | Uso del inmueble | Dirección   | Img. catastro   |
|------------|----------------------|------------------|-------------|--------------------------|-------------|------------------|---|---|
| 41         | 7385916QH1578N0001BG | 1955             | -           | Amianto en pared lateral | Privado     | Residencial      | CR VILLAB-CABOALL-VG 58 VILLABLINO (MINAS CALDER-VG) (LEÓN) |    |
| 42         | 001200400QH15H0001DR | 1958             | -           |                          | Privado     | Residencial      | LG VILLAGER LACIAN 2 VILLABLINO (VILLAGER LACIAN) (LEÓN)    |    |
| 43         | 24206A006012360000DQ | 1975             | -           |                          | Privado     | Industrial       | Polígono 6 Parcela 1236 COSTA RICA. VILLABLINO (LEÓN)       |    |
| 44         | 001200300QH15H0001RR | 1958             | -           |                          | Privado     | Residencial      | LG VILLAGER LACIAN 1 VILLABLINO (VILLAGER LACIAN) (LEÓN)    |   |
| 45         | 24206A006012550000DE | 1975             | -           |                          | Privado     | Industrial       | Polígono 6 Parcela 1255 COSTA RICA. VILLABLINO (LEÓN)       |  |

VILLABLINO, SAN MIGUEL DE LACIANA Y VILLAGER

| ID parcela | REF CATASTRAL        | Año construcción | Año reforma | Observaciones | Titularidad | Uso del inmueble | Dirección   | Img. catastro   |
|------------|----------------------|------------------|-------------|---------------|-------------|------------------|---|---|
| 46         | 6897801QH1568N0002HS | 1920             | 1975        |               | Privado     | Residencial      | CR VILLAB-CABOALL-VG 55 VILLABLINO (MINAS CALDER-VG) (LEÓN)   |    |
| 47         | 001700100QH15H0001AR | 1960             | -           |               | Privado     | Industrial       | LG VILLAGER LACIAN 23 VILLABLINO (VILLAGER LACIAN) (LEÓN)     |    |
| 48         | 7483707QH1578S0001OM | 1950             | -           |               | Privado     | Industrial       | CR VILLAB-CABOALL-VG 4(D) VILLABLINO (MINAS CALDER-VG) (LEÓN) |    |
| 49         | 7483704QH1578S0002YQ | 1950             | -           |               | Privado     | Residencial      | CN REAL-VG 4(D) VILLABLINO (MINAS CALDER-VG) (LEÓN)           |   |
| 50         | 7483703QH1578S0001LM | 1950             | -           |               | Privado     | Industrial       | CN REAL-VG 2(D) VILLABLINO (MINAS CALDER-VG) (LEÓN)           |  |

VILLABLINO, SAN MIGUEL DE LACIANA Y VILLAGER

| ID parcela | REF CATASTRAL        | Año construcción | Año reforma | Observaciones | Titularidad | Uso del inmueble | Dirección  | Img. catastro   |
|------------|----------------------|------------------|-------------|---------------|-------------|------------------|--|---|
| 51         | 7682002QH1578S0001UM | 1980             | -           |               | Privado     | Industrial       | CN REAL-VG 14<br>VILLABLINO (MINAS CALDER-<br>VG) (LEÓN) |    |
| 52         | 7682003QH1578S0001HM | 1980             | -           |               | Privado     | Industrial       | CN REAL-VG 16<br>VILLABLINO (MINAS CALDER-<br>VG) (LEÓN) |    |
| 53         | 7682004QH1578S0001WM | 1980             | -           |               | Privado     | Industrial       | CN REAL-VG 18<br>VILLABLINO (MINAS CALDER-<br>VG) (LEÓN) |    |
| 54         | 7682005QH1578S0001AM | 1980             | -           |               | Privado     | Industrial       | CN REAL-VG 20<br>VILLABLINO (MINAS CALDER-<br>VG) (LEÓN) |   |
| 55         | 24206A001105280000DG | 1975             | -           |               | Privado     | Industrial       | Polígono 1 Parcela 10528<br>LA CHANA. VILLABLINO (LEÓN)  |  |

VILLABLINO, SAN MIGUEL DE LACIANA Y VILLAGER

| ID parcela | REF CATASTRAL        | Año construcción | Año reforma | Observaciones | Titularidad | Uso del inmueble   | Dirección   | Img. catastro   |
|------------|----------------------|------------------|-------------|---------------|-------------|--------------------|---|---|
| 56         | 002300300QH15H0001ZR | 1975             | -           |               | Privado     | Industrial         | LG VILLABLINO 6<br>VILLABLINO (VILLABLINO)<br>(LEÓN)      |    |
| 57         | 8480907QH1588S0001GR | 1920             | -           |               | Privado     | residencial        | CL MAYOR 20<br>VILLABLINO (VILLABLINO)<br>(LEÓN)          |    |
| 58         | 8579907QH1588S0001JR | 1950             | -           |               | Privado     | Industrial         | CL MAYOR 5(B)<br>VILLABLINO (VILLABLINO)<br>(LEÓN)        |    |
| 59         | 8579913QH1587N0001ZW | 1975             | -           |               | Privado     | Industrial         | AV CONSTANT GANCED 2<br>VILLABLINO (VILLABLINO)<br>(LEÓN) |   |
| 60         | 002401400QH15H0001YR | 1978             | -           |               | Privado     | Industrial agrario | LG VILLABLINO 3<br>VILLABLINO (VILLABLINO)<br>(LEÓN)      |  |


VILLABLINO, SAN MIGUEL DE LACIANA Y VILLAGER

| ID parcela | REF CATASTRAL        | Año construcción | Año reforma | Observaciones            | Titularidad | Uso del inmueble   | Dirección   | Img. catastro   |
|------------|----------------------|------------------|-------------|--------------------------|-------------|--------------------|---|---|
| 61         | 002401900QH15H0001TR | 1978             | -           |                          | Privado     | Industrial agrario | LG VILLABLINO 1<br>VILLABLINO (VILLABLINO)<br>(LEÓN)  |    |
| 62         | 002401700QH15H0001PR | 1950             | -           |                          | Privado     | Industrial agrario | LG VILLABLINO 4<br>VILLABLINO (VILLABLINO)<br>(LEÓN)  |    |
| 63         | 24206A001001140000DE | 1975             | -           |                          | Privado     | Agrario            | Polígono 1 Parcela 114<br>REGUERAL. VILLABLINO (LEÓN) |    |
| 64         | 002400800QH15H0001WR | 1960             | -           | Amianto en pared lateral | Privado     | Residencial        | CL AZOR 2<br>VILLABLINO (VILLABLINO)<br>(LEÓN)        |   |
| 65         | 24206A001000520000DE | 1975             | -           |                          | Privado     | Industrial         | Polígono 1 Parcela 52<br>AZOR. VILLABLINO (LEÓN)      |  |

VILLABLINO, SAN MIGUEL DE LACIANA Y VILLAGER

| ID parcela | REF CATASTRAL        | Año construcción | Año reforma | Observaciones                             | Titularidad | Uso del inmueble | Dirección  | Img. catastro   |
|------------|----------------------|------------------|-------------|---|-------------|------------------|--|---|
| 66         | 24206A001005890000DX | 1990             | -           |   | Privado     | Agrario          | Polígono 1 Parcela 589<br>RIARCO. VILLABLINO (LEÓN)        |    |
| 67         | 000400200QH15F0001HO | 1985             | -           |   | Privado     | Industrial       | LG VILLABLINO 72<br>VILLABLINO (VILLABLINO)<br>(LEÓN)      |    |
| 68         | 9278007QH1597N0001DY | 1985             | -           |   | Privado     | Residencial      | CL ALBO 8<br>VILLABLINO (VILLABLINO)<br>(LEÓN)             |   |
| 69         | 8978609QH1587N0001OW | 1986             | -           | Casetas contiguas a<br>edificio principal | Privado     | Cultural         | AV CONSTITUCION 23(D)<br>VILLABLINO (VILLABLINO)<br>(LEÓN) |   |
| 70         | 9577105QH1597N0001HY | 1974             | -           |   | Privado     | Industrial       | CL BRAÑINA 1<br>VILLABLINO (VILLABLINO)<br>(LEÓN)          |  |

VILLABLINO, SAN MIGUEL DE LACIANA Y VILLAGER

| ID parcela | REF CATASTRAL        | Año construcción | Año reforma | Observaciones            | Titularidad | Uso del inmueble        | Dirección   | Img. catastro   |
|------------|----------------------|------------------|-------------|--------------------------|-------------|-------------------------|---|---|
| 71         | 8776401QH1587N0001RW | 1990             | -           |                          | Privado     | Industrial              | CL BATSINON<br>VILLABLINO (VILLABLINO)<br>(LEÓN)      |    |
| 72         | 000402200QH15F0001RO | 1955             | -           | Amianto en pared lateral | Privado     | Residencial             | AV BIERZO 12<br>VILLABLINO (VILLABLINO)<br>(LEÓN)     |    |
| 73         | 000401400QH15F0001TO | 1955             | -           | Amianto en pared lateral | Privado     | Residencial             | AV BIERZO 16<br>VILLABLINO (VILLABLINO)<br>(LEÓN)     |    |
| 74         | 000401500QH15F0001FO | 1985             | -           |                          | Privado     | Almacén-estacionamiento | BO CAMPIZOS 4(A)<br>VILLABLINO (VILLABLINO)<br>(LEÓN) |   |
| 75         | 000402100QH15F0001KO | 1975             | -           |                          | Privado     | Industrial              | BO CAMPIZOS 2(A)<br>VILLABLINO (VILLABLINO)<br>(LEÓN) |  |

VILLABLINO, SAN MIGUEL DE LACIANA Y VILLAGER

| ID parcela | REF CATASTRAL        | Año construcción | Año reforma | Observaciones | Titularidad | Uso del inmueble        | Dirección  | Img. catastro   |
|------------|----------------------|------------------|-------------|---------------|-------------|-------------------------|--|---|
| 76         | 8877201QH1587N0001HW | 1984             | -           |               | Privado     | Industrial              | AV CONSTANT GANCED 33<br>VILLABLINO (VILLABLINO)<br>(LEÓN) |    |
| 77         | 8977210QH1587N0001HW | 1978             | -           |               | Privado     | Industrial              | CL CUETO NIDIO 10<br>VILLABLINO (VILLABLINO)<br>(LEÓN)     |    |
| 78         | 8876511QH1587N0001JW | 1980             | -           |               | Privado     | Industrial              | CL GALIANAS 8<br>VILLABLINO (VILLABLINO)<br>(LEÓN)         |    |
| 79         | 8876504QH1587N0001RW | 1980             | -           |               | Privado     | Almacén-estacionamiento | CL CUETO NIDIO 11<br>VILLABLINO (VILLABLINO)<br>(LEÓN)     |   |
| 80         | 8976904QH1587N0001SW | 1965             | -           |               | Privado     | Industrial              | CL DOCTOR FLEMING 10<br>VILLABLINO (VILLABLINO)<br>(LEÓN)  |  |

VILLABLINO, SAN MIGUEL DE LACIANA Y VILLAGER

| ID parcela | REF CATASTRAL        | Año construcción | Año reforma | Observaciones | Titularidad | Uso del inmueble | Dirección   | Img. catastro   |
|------------|----------------------|------------------|-------------|---------------|-------------|------------------|---|---|
| 81         | 8976907QH1587N0001HW | 1979             | -           |               | Privado     | Industrial       | CL GARCIA BUELTA 48<br>VILLABLINO (VILLABLINO)<br>(LEÓN)    |    |
| 82         | 8976905QH1587N0001ZW | 1970             | -           |               | Privado     | Industrial       | CL DOCTOR FLEMING 12<br>VILLABLINO (VILLABLINO)<br>(LEÓN)   |    |
| 83         | 9077103QH1597N0001GY | 1973             | -           |               | Privado     | Comercial        | CL LEITARIEGOS 15(A)<br>VILLABLINO (VILLABLINO)<br>(LEÓN)   |    |
| 84         | 9074318QH1597S0001QF | 1979             | -           |               | Privado     | Agrario          | AV CONSTANT GANCED 137<br>VILLABLINO (VILLABLINO)<br>(LEÓN) |   |
| 85         | 9074321QH1587S0001QP | 1979             | -           |               | Privado     | Agrario          | AV CONSTANT GANCED 140<br>VILLABLINO (VILLABLINO)<br>(LEÓN) |  |

VILLABLINO, SAN MIGUEL DE LACIANA Y VILLAGER

| ID parcela | REF CATASTRAL        | Año construcción | Año reforma | Observaciones | Titularidad | Uso del inmueble | Dirección   | Img. catastro   |
|------------|----------------------|------------------|-------------|---------------|-------------|------------------|---|---|
| 86         | 9074320QH1587S0001GP | 1979             | -           |               | Privado     | Agrario          | AV CONSTANT GANCED 139<br>VILLABLINO (VILLABLINO)<br>(LEÓN) |    |
| 87         | 9074319QH1587S0001PP | 1979             | -           |               | Privado     | Agrario          | AV CONSTANT GANCED 138<br>VILLABLINO (VILLABLINO)<br>(LEÓN) |    |
| 88         | 9074304QH1587S0001JP | 1974             | -           |               | Privado     | Agrario          | AV CONSTANT GANCED 123<br>VILLABLINO (VILLABLINO)<br>(LEÓN) |    |
| 89         | 9074305QH1587S0001EP | 1974             | -           |               | Privado     | Agrario          | AV CONSTANT GANCED 124<br>VILLABLINO (VILLABLINO)<br>(LEÓN) |   |
| 90         | 9074306QH1587S0001SP | 1974             | -           |               | Privado     | Agrario          | AV CONSTANT GANCED 125<br>VILLABLINO (VILLABLINO)<br>(LEÓN) |  |

VILLABLINO, SAN MIGUEL DE LACIANA Y VILLAGER

| ID parcela | REF CATASTRAL        | Año construcción | Año reforma | Observaciones | Titularidad | Uso del inmueble | Dirección   | Img. catastro   |
|------------|----------------------|------------------|-------------|---------------|-------------|------------------|---|---|
| 91         | 9074307QH1587S0001ZP | 1974             | -           |               | Privado     | Agrario          | AV CONSTANT GANCED 126<br>VILLABLINO (VILLABLINO)<br>(LEÓN) |    |
| 92         | 9074308QH1587S0001UP | 1974             | -           |               | Privado     | Agrario          | AV CONSTANT GANCED 127<br>VILLABLINO (VILLABLINO)<br>(LEÓN) |    |
| 93         | 9074309QH1587S0001HP | 1974             | -           |               | Privado     | Agrario          | AV CONSTANT GANCED 128<br>VILLABLINO (VILLABLINO)<br>(LEÓN) |    |
| 94         | 9074318QH1597S0001QF | 1974             | -           |               | Privado     | Agrario          | AV CONSTANT GANCED 137<br>VILLABLINO (VILLABLINO)<br>(LEÓN) |   |
| 95         | 9074310QH1597S0001ZF | 1979             | -           |               | Privado     | Agrario          | AV CONSTANT GANCED 129<br>VILLABLINO (VILLABLINO)<br>(LEÓN) |  |

VILLABLINO, SAN MIGUEL DE LACIANA Y VILLAGER

| ID parcela | REF CATASTRAL        | Año construcción | Año reforma | Observaciones | Titularidad | Uso del inmueble | Dirección   | Img. catastro   |
|------------|----------------------|------------------|-------------|---------------|-------------|------------------|---|---|
| 96         | 9074311QH1597S0001UF | 1979             | -           |               | Privado     | Agrario          | AV CONSTANT GANCED 130<br>VILLABLINO (VILLABLINO)<br>(LEÓN) |    |
| 97         | 9074312QH1597S0001HF | 1979             | -           |               | Privado     | Agrario          | AV CONSTANT GANCED 131<br>VILLABLINO (VILLABLINO)<br>(LEÓN) |    |
| 98         | 9074313QH1597S0001WF | 1979             | -           |               | Privado     | Agrario          | AV CONSTANT GANCED 132<br>VILLABLINO (VILLABLINO)<br>(LEÓN) |    |
| 99         | 9074314QH1597S0001AF | 1979             | -           |               | Privado     | Agrario          | AV CONSTANT GANCED 133<br>VILLABLINO (VILLABLINO)<br>(LEÓN) |   |
| 100        | 9074315QH1597S0001BF | 1979             | -           |               | Privado     | Agrario          | AV CONSTANT GANCED 134<br>VILLABLINO (VILLABLINO)<br>(LEÓN) |  |


VILLABLINO, SAN MIGUEL DE LACIANA Y VILLAGER

| ID parcela | REF CATASTRAL        | Año construcción | Año reforma | Observaciones | Titularidad | Uso del inmueble | Dirección   | Img. catastro   |
|------------|----------------------|------------------|-------------|---------------|-------------|------------------|---|---|
| 101        | 9074316QH1597S0001YF | 1979             | -           |               | Privado     | Agrario          | AV CONSTANT GANCED 135<br>VILLABLINO (VILLABLINO)<br>(LEÓN) |    |
| 102        | 9074317QH1597S0001GF | 1979             | -           |               | Privado     | Agrario          | AV CONSTANT GANCED 136<br>VILLABLINO (VILLABLINO)<br>(LEÓN) |    |
| 103        | 24206A001006320000DH | 1975             | -           |               | Privado     | Agrario          | Polígono 1 Parcela 632<br>LAS ROZAS. VILLABLINO (LEÓN)      |    |
| 104        | 9075204QH1597N0001KY | 1960             | -           |               | Privado     | Industrial       | CL DERECHOS HUMANOS 6<br>VILLABLINO (VILLABLINO)<br>(LEÓN)  |   |
| 105        | 9075205QH1597N0001RY | 1960             | -           |               | Privado     | Industrial       | CL DERECHOS HUMANOS 8<br>VILLABLINO (VILLABLINO)<br>(LEÓN)  |  |

VILLABLINO, SAN MIGUEL DE LACIANA Y VILLAGER

| ID parcela | REF CATASTRAL        | Año construcción | Año reforma | Observaciones | Titularidad | Uso del inmueble | Dirección  | Img. catastro   |
|------------|----------------------|------------------|-------------|---------------|-------------|------------------|--|---|
| 106        | 9076910QH1597N0001OY | 1945             | -           |               | Privado     | Industrial       | CL DOCTOR FLEMING 9<br>VILLABLINO (VILLABLINO)<br>(LEÓN) |    |
| 107        | 9177821QH1597N0001TY | 1958             | -           |               | Privado     | Residencial      | CL FUENTESILA 2<br>VILLABLINO (VILLABLINO)<br>(LEÓN)     |    |
| 108        | 9177820QH1597N0001LY | 1975             | -           |               | Privado     | Industrial       | CL FUENTESILA 2(A)<br>VILLABLINO (VILLABLINO)<br>(LEÓN)  |    |
| 109        | 9177822QH1597N0001FY | 1940             | -           |               | Privado     | Residencial      | CL FUENTESILA 4<br>VILLABLINO (VILLABLINO)<br>(LEÓN)     |   |
| 110        | 9375303QH1597N0001SY | 1974             | -           |               | Privado     | Industrial       | CL LILAS 1<br>VILLABLINO (VILLABLINO)<br>(LEÓN)          |  |

VILLABLINO, SAN MIGUEL DE LACIANA Y VILLAGER

| ID parcela | REF CATASTRAL        | Año construcción | Año reforma | Observaciones            | Titularidad | Uso del inmueble | Dirección   | Img. catastro   |
|------------|----------------------|------------------|-------------|--------------------------|-------------|------------------|---|---|
| 111        | 9375807QH1597N0001XY | 1950             | 1975        |                          | Privado     | Residencial      | CL BUEN VERDE 2<br>VILLABLINO (VILLABLINO)<br>(LEÓN)      |    |
| 112        | 9375811QH1597N0001IY | 1950             | 1980        | Amianto en pared lateral | Privado     | Residencial      | CL MONTE CARRACEDO 3<br>VILLABLINO (VILLABLINO)<br>(LEÓN) |    |
| 113        | 9375813QH1597N0001EY | 1950             | 1975        |                          | Privado     | Residencial      | CL SOMIEDO 5<br>VILLABLINO (VILLABLINO)<br>(LEÓN)         |    |
| 114        | 9375806QH1597N0001DY | 1942             | -           |                          | Pública     | Cultural         | CL GARCIA BUELTA 1<br>VILLABLINO (VILLABLINO)<br>(LEÓN)   |   |
| 115        | 9274807QH1597S0001WF | 1960             | -           |                          | Privada     | Industrial       | CL BUEN VERDE 19(B)<br>VILLABLINO (VILLABLINO)<br>(LEÓN)  |  |

VILLABLINO, SAN MIGUEL DE LACIANA Y VILLAGER

| ID parcela | REF CATASTRAL        | Año construcción | Año reforma | Observaciones | Titularidad | Uso del inmueble | Dirección   | Img. catastro   |
|------------|----------------------|------------------|-------------|---------------|-------------|------------------|---|---|
| 116        | 24206A001006750000DL | 1980             | -           |               | Privada     | Agrario          | Polígono 1 Parcela 675<br>LA ESTACION. VILLABLINO<br>(LEÓN)       |    |
| 117        | 9274814QH1597S0001GF | 1958             | -           |               | Privada     | Industrial       | CL BUEN VERDE 13(A)<br>VILLABLINO (VILLABLINO)<br>(LEÓN)          |    |
| 118        | 9274817QH1597S0001LF | 1948             | 1975        |               | Privada     | Residencial      | CL BUEN VERDE 11<br>VILLABLINO (VILLABLINO)<br>(LEÓN)             |    |
| 119        | 9474601QH1597N0001HY | 1920             | 1975        |               | Privada     | Industrial       | CL VIGALGUERA 4(A)<br>VILLABLINO (VILLABLINO)<br>(LEÓN)           |   |
| 120        | 002501700QH15H0001GR | 1950             | -           |               | Privada     | Agrario          | LG VILLABLINO 108 Polígono 1<br>VILLABLINO (VILLABLINO)<br>(LEÓN) |  |

VILLABLINO, SAN MIGUEL DE LACIANA Y VILLAGER

| ID parcela | REF CATASTRAL        | Año construcción | Año reforma | Observaciones | Titularidad | Uso del inmueble        | Dirección   | Img. catastro   |
|------------|----------------------|------------------|-------------|---------------|-------------|-------------------------|---|---|
| 121        | 9475307QH1597N0001JY | 1920             | 1962        |               | Privada     | Comercial               | CL JUAN ALVARADO<br>VILLABLINO (VILLABLINO)<br>(LEÓN)       |    |
| 122        | 9575423QH1597N0001AY | 1920             | -           |               | Privada     | Residencial             | CL JUAN ALVARADO 17<br>VILLABLINO (VILLABLINO)<br>(LEÓN)    |    |
| 123        | 9575422QH1597N0001WY | 1920             | -           |               | Privada     | Almacén-estacionamiento | CL JUAN ALVARADO<br>VILLABLINO (VILLABLINO)<br>(LEÓN)       |    |
| 124        | 9575471QH1597N0001OY | 1975             | -           |               | Privada     | Industrial              | CL JUAN ALVARADO 21(D)<br>VILLABLINO (VILLABLINO)<br>(LEÓN) |   |
| 125        | 9575405QH1597N0001KY | 1970             | -           |               | Privada     | Almacén-estacionamiento | CL PERUCHAL<br>VILLABLINO (VILLABLINO)<br>(LEÓN)            |  |

VILLABLINO, SAN MIGUEL DE LACIANA Y VILLAGER

| ID parcela | REF CATASTRAL        | Año construcción | Año reforma | Observaciones | Titularidad | Uso del inmueble        | Dirección   | Img. catastro   |
|------------|----------------------|------------------|-------------|---------------|-------------|-------------------------|---|---|
| 126        | 9575404QH1597N0001OY | 1970             | -           |               | Privada     | Industrial              | CL PERUCHAL 3<br>VILLABLINO (VILLABLINO)<br>(LEÓN)    |    |
| 127        | 9575470QH1597N0001MY | 1970             | -           |               | Privada     | Almacén-estacionamiento | CL PERUCHAL 1(B)<br>VILLABLINO (VILLABLINO)<br>(LEÓN) |    |
| 128        | 9575462QH1597N0001QY | 1973             | -           |               | Privada     | Almacén-estacionamiento | CL PERUCHAL<br>VILLABLINO (VILLABLINO)<br>(LEÓN)      |    |
| 129        | 9575461QH1597N0001GY | 1955             | -           |               | Privada     | Residencial             | CL PERUCHAL 2<br>VILLABLINO (VILLABLINO)<br>(LEÓN)    |   |
| 130        | 9575453QH1597N0001HY | 1970             | -           |               | Privada     | Almacén-estacionamiento | CL FONTANON 11<br>VILLABLINO (VILLABLINO)<br>(LEÓN)   |  |

VILLABLINO, SAN MIGUEL DE LACIANA Y VILLAGER

| ID parcela | REF CATASTRAL        | Año construcción | Año reforma | Observaciones | Titularidad | Uso del inmueble | Dirección   | Img. catastro   |
|------------|----------------------|------------------|-------------|---------------|-------------|------------------|---|---|
| 131        | 9575451QH1597N0001ZY | 1955             | -           |               | Privada     | Residencial      | CL CERVANTES 2<br>VILLABLINO (VILLABLINO)<br>(LEÓN) |    |
| 132        | 9575451QH1597N0002XU | 1955             | -           |               | Privada     | Residencial      | CL CERVANTES 2<br>VILLABLINO (VILLABLINO)<br>(LEÓN) |    |
| 133        | 9575451QH1597N0003MI | 1955             | -           |               | Privada     | Residencial      | CL CERVANTES 2<br>VILLABLINO (VILLABLINO)<br>(LEÓN) |    |
| 134        | 9575451QH1597N0004QO | 1955             | -           |               | Privada     | Residencial      | CL CERVANTES 2<br>VILLABLINO (VILLABLINO)<br>(LEÓN) |   |
| 135        | 9575451QH1597N0005WP | 1955             | -           |               | Privada     | Residencial      | CL CERVANTES 2<br>VILLABLINO (VILLABLINO)<br>(LEÓN) |  |

VILLABLINO, SAN MIGUEL DE LACIANA Y VILLAGER

| ID parcela | REF CATASTRAL        | Año construcción | Año reforma | Observaciones | Titularidad | Uso del inmueble | Dirección   | Img. catastro   |
|------------|----------------------|------------------|-------------|---------------|-------------|------------------|---|---|
| 136        | 9575451QH1597N0006EA | 1955             | -           |               | Privada     | Residencial      | CL CERVANTES 2<br>VILLABLINO (VILLABLINO)<br>(LEÓN) |    |
| 137        | 9575451QH1597N0007RS | 1955             | -           |               | Privada     | Residencial      | CL CERVANTES 2<br>VILLABLINO (VILLABLINO)<br>(LEÓN) |    |
| 138        | 9575451QH1597N0008TD | 1955             | -           |               | Privada     | Residencial      | CL CERVANTES 2<br>VILLABLINO (VILLABLINO)<br>(LEÓN) |    |
| 139        | 9575451QH1597N0009YF | 1955             | -           |               | Privada     | Residencial      | CL CERVANTES 2<br>VILLABLINO (VILLABLINO)<br>(LEÓN) |   |
| 140        | 9575451QH1597N0010RS | 1955             | -           |               | Privada     | Residencial      | CL CERVANTES 2<br>VILLABLINO (VILLABLINO)<br>(LEÓN) |  |

VILLABLINO, SAN MIGUEL DE LACIANA Y VILLAGER

| ID parcela | REF CATASTRAL        | Año construcción | Año reforma | Observaciones | Titularidad | Uso del inmueble | Dirección   | Img. catastro   |
|------------|----------------------|------------------|-------------|---------------|-------------|------------------|---|---|
| 141        | 9575451QH1597N0011TD | 1955             | -           |               | Privada     | Residencial      | CL CERVANTES 2<br>VILLABLINO (VILLABLINO)<br>(LEÓN) |    |
| 142        | 9575451QH1597N0012YF | 1955             | -           |               | Privada     | Residencial      | CL CERVANTES 2<br>VILLABLINO (VILLABLINO)<br>(LEÓN) |    |
| 143        | 9575451QH1597N0013UG | 1955             | -           |               | Privada     | Residencial      | CL CERVANTES 2<br>VILLABLINO (VILLABLINO)<br>(LEÓN) |    |
| 144        | 9575451QH1597N0014IH | 1955             | -           |               | Privada     | Residencial      | CL CERVANTES 2<br>VILLABLINO (VILLABLINO)<br>(LEÓN) |   |
| 145        | 9575451QH1597N0015OJ | 1955             | -           |               | Privada     | Residencial      | CL CERVANTES 2<br>VILLABLINO (VILLABLINO)<br>(LEÓN) |  |

VILLABLINO, SAN MIGUEL DE LACIANA Y VILLAGER

| ID parcela | REF CATASTRAL        | Año construcción | Año reforma | Observaciones | Titularidad | Uso del inmueble | Dirección  | Img. catastro   |
|------------|----------------------|------------------|-------------|---------------|-------------|------------------|--|---|
| 146        | 9575451QH1597N0016PK | 1955             | -           |               | Privada     | Residencial      | CL CERVANTES 2<br>VILLABLINO (VILLABLINO)<br>(LEÓN)      |    |
| 147        | 9575451QH1597N0017AL | 1955             | -           |               | Privada     | Residencial      | CL CERVANTES 2<br>VILLABLINO (VILLABLINO)<br>(LEÓN)      |    |
| 148        | 9575451QH1597N0018SB | 1955             | -           |               | Privada     | Residencial      | CL CERVANTES 2<br>VILLABLINO (VILLABLINO)<br>(LEÓN)      |    |
| 149        | 9775803QH1597N0001MY | 1979             | -           |               | Privada     | Industrial       | CL BRAÑA RONDA 2(C)<br>VILLABLINO (VILLABLINO)<br>(LEÓN) |   |
| 150        | 9775804QH1597N0001OY | 1979             | -           |               | Privada     | Industrial       | CL BRAÑA RONDA 2(D)<br>VILLABLINO (VILLABLINO)<br>(LEÓN) |  |

VILLABLINO, SAN MIGUEL DE LACIANA Y VILLAGER

| ID parcela | REF CATASTRAL        | Año construcción | Año reforma | Observaciones | Titularidad | Uso del inmueble | Dirección  | Img. catastro   |
|------------|----------------------|------------------|-------------|---------------|-------------|------------------|--|---|
| 151        | 9775805QH1597N0001KY | 1979             | -           |               | Privada     | Industrial       | CL BRAÑA RONDA 2(B)<br>VILLABLINO (VILLABLINO)<br>(LEÓN) |    |
| 152        | 9775806QH1597N0001RY | 1979             | -           |               | Privada     | Industrial       | CL BRAÑA RONDA 2(F)<br>VILLABLINO (VILLABLINO)<br>(LEÓN) |    |
| 153        | 9775807QH1597N0001DY | 1979             | -           |               | Privada     | Industrial       | CL BRAÑA RONDA 2(G)<br>VILLABLINO (VILLABLINO)<br>(LEÓN) |    |
| 154        | 9775808QH1597N0001XY | 1979             | -           |               | Privada     | Industrial       | CL BRAÑA RONDA 2(H)<br>VILLABLINO (VILLABLINO)<br>(LEÓN) |   |
| 155        | 9775809QH1597N0001IY | 1979             | -           |               | Privada     | Industrial       | CL BRAÑA RONDA 2(I)<br>VILLABLINO (VILLABLINO)<br>(LEÓN) |  |

VILLABLINO, SAN MIGUEL DE LACIANA Y VILLAGER

| ID parcela | REF CATASTRAL        | Año construcción | Año reforma | Observaciones | Titularidad | Uso del inmueble | Dirección  | Img. catastro   |
|------------|----------------------|------------------|-------------|---------------|-------------|------------------|--|---|
| 156        | 9775809QH1597N0001IY | 1979             | -           |               | Privada     | Industrial       | CL BRAÑA RONDA 2(I)<br>VILLABLINO (VILLABLINO)<br>(LEÓN) |    |
| 157        | 9775810QH1597N0001DY | 1979             | -           |               | Privada     | Industrial       | CL BRAÑA RONDA 2(J)<br>VILLABLINO (VILLABLINO)<br>(LEÓN) |    |
| 158        | 9775811QH1597N0001XY | 1979             | -           |               | Privada     | Industrial       | CL BRAÑA RONDA 2(K)<br>VILLABLINO (VILLABLINO)<br>(LEÓN) |    |
| 159        | 9775812QH1597N0001IY | 1979             | -           |               | Privada     | Industrial       | CL BRAÑA RONDA 2(L)<br>VILLABLINO (VILLABLINO)<br>(LEÓN) |   |
| 160        | 9775812QH1597N0001IY | 1979             | -           |               | Privada     | Industrial       | CL BRAÑA RONDA 2(L)<br>VILLABLINO (VILLABLINO)<br>(LEÓN) |  |

VILLABLINO, SAN MIGUEL DE LACIANA Y VILLAGER

| ID parcela | REF CATASTRAL        | Año construcción | Año reforma | Observaciones | Titularidad | Uso del inmueble | Dirección  | Img. catastro   |
|------------|----------------------|------------------|-------------|---------------|-------------|------------------|--|---|
| 161        | 9775813QH1597N0001JY | 1979             | -           |               | Privada     | Industrial       | CL BRAÑA RONDA 2(M)<br>VILLABLINO (VILLABLINO)<br>(LEÓN) |    |
| 162        | 9775814QH1597N0001EY | 1979             | -           |               | Privada     | Industrial       | CL BRAÑA RONDA 2(N)<br>VILLABLINO (VILLABLINO)<br>(LEÓN) |    |
| 163        | 9775815QH1597N0001SY | 1979             | -           |               | Privada     | Industrial       | CL BRAÑA RONDA 2(O)<br>VILLABLINO (VILLABLINO)<br>(LEÓN) |    |
| 164        | 9775816QH1597N0001ZY | 1979             | -           |               | Privada     | Industrial       | CL BRAÑA RONDA 2(P)<br>VILLABLINO (VILLABLINO)<br>(LEÓN) |   |
| 165        | 9775817QH1597N0001UY | 1979             | -           |               | Privada     | Industrial       | CL BRAÑA RONDA 2(Q)<br>VILLABLINO (VILLABLINO)<br>(LEÓN) |  |

VILLABLINO, SAN MIGUEL DE LACIANA Y VILLAGER

| ID parcela | REF CATASTRAL        | Año construcción | Año reforma | Observaciones | Titularidad | Uso del inmueble | Dirección  | Img. catastro   |
|------------|----------------------|------------------|-------------|---------------|-------------|------------------|--|---|
| 166        | 9775818QH1597N0001HY | 1979             | -           |               | Privada     | Industrial       | CL BRAÑA RONDA 1(Q)<br>VILLABLINO (VILLABLINO)<br>(LEÓN) |    |
| 167        | 9775819QH1597N0001WY | 1979             | -           |               | Privada     | Industrial       | CL BRAÑA RONDA 1(P)<br>VILLABLINO (VILLABLINO)<br>(LEÓN) |    |
| 168        | 9775820QH1597N0001UY | 1979             | -           |               | Privada     | Industrial       | CL BRAÑA RONDA 1(O)<br>VILLABLINO (VILLABLINO)<br>(LEÓN) |    |
| 169        | 9775821QH1597N0001HY | 1979             | -           |               | Privada     | Industrial       | CL BRAÑA RONDA 1(N)<br>VILLABLINO (VILLABLINO)<br>(LEÓN) |   |
| 170        | 9775822QH1597N0001WY | 1979             | -           |               | Privada     | Industrial       | CL BRAÑA RONDA 1(M)<br>VILLABLINO (VILLABLINO)<br>(LEÓN) |  |

VILLABLINO, SAN MIGUEL DE LACIANA Y VILLAGER

| ID parcela | REF CATASTRAL        | Año construcción | Año reforma | Observaciones | Titularidad | Uso del inmueble | Dirección  | Img. catastro   |
|------------|----------------------|------------------|-------------|---------------|-------------|------------------|--|---|
| 171        | 9775823QH1597N0001AY | 1979             | -           |               | Privada     | Industrial       | CL BRAÑA RONDA 1(L)<br>VILLABLINO (VILLABLINO)<br>(LEÓN) |    |
| 172        | 9775824QH1597N0001BY | 1979             | -           |               | Privada     | Industrial       | CL BRAÑA RONDA 1(K)<br>VILLABLINO (VILLABLINO)<br>(LEÓN) |    |
| 173        | 9775825QH1597N0001YY | 1979             | -           |               | Privada     | Industrial       | CL BRAÑA RONDA 1(J)<br>VILLABLINO (VILLABLINO)<br>(LEÓN) |    |
| 174        | 9775826QH1597N0001GY | 1979             | -           |               | Privada     | Industrial       | CL BRAÑA RONDA 1(I)<br>VILLABLINO (VILLABLINO)<br>(LEÓN) |   |
| 175        | 9775827QH1597N0001QY | 1979             | -           |               | Privada     | Industrial       | CL BRAÑA RONDA 1(H)<br>VILLABLINO (VILLABLINO)<br>(LEÓN) |  |

VILLABLINO, SAN MIGUEL DE LACIANA Y VILLAGER

| ID parcela | REF CATASTRAL        | Año construcción | Año reforma | Observaciones | Titularidad | Uso del inmueble | Dirección  | Img. catastro   |
|------------|----------------------|------------------|-------------|---------------|-------------|------------------|--|---|
| 176        | 9775828QH1597N0001PY | 1979             | -           |               | Privada     | Industrial       | CL BRAÑA RONDA 1(G)<br>VILLABLINO (VILLABLINO)<br>(LEÓN) |    |
| 177        | 9775829QH1597N0001LY | 1979             | -           |               | Privada     | Industrial       | CL BRAÑA RONDA 1(F)<br>VILLABLINO (VILLABLINO)<br>(LEÓN) |    |
| 178        | 9775830QH1597N0001QY | 1979             | -           |               | Privada     | Industrial       | CL BRAÑA RONDA 1(E)<br>VILLABLINO (VILLABLINO)<br>(LEÓN) |    |
| 179        | 9775831QH1597N0001PY | 1979             | -           |               | Privada     | Industrial       | CL BRAÑA RONDA 1(D)<br>VILLABLINO (VILLABLINO)<br>(LEÓN) |   |
| 180        | 9775832QH1597N0001LY | 1979             | -           |               | Privada     | Industrial       | CL BRAÑA RONDA 1(C)<br>VILLABLINO (VILLABLINO)<br>(LEÓN) |  |


VILLABLINO, SAN MIGUEL DE LACIANA Y VILLAGER

| ID parcela | REF CATASTRAL        | Año construcción | Año reforma | Observaciones | Titularidad | Uso del inmueble        | Dirección   | Img. catastro   |
|------------|----------------------|------------------|-------------|---------------|-------------|-------------------------|---|---|
| 181        | 9775601QH1597N0001BY | 1955             | -           |               | Privada     | Industrial              | CL PALACIO VALDES 12<br>VILLABLINO (VILLABLINO)<br>(LEÓN) |    |
| 182        | 9776203QH1597N0001RY | 1920             | -           |               | Privada     | Industrial              | AV SIERRA PAMBLEY 30<br>VILLABLINO (VILLABLINO)<br>(LEÓN) |    |
| 183        | 9876813QH1597N0001FY | 1976             | -           |               | Privada     | Almacén-estacionamiento | CL VILDEO 3(I)<br>VILLABLINO (VILLABLINO)<br>(LEÓN)       |    |
| 184        | 9876812QH1597N0001TY | 1976             | -           |               | Privada     | Almacén-estacionamiento | CL VILDEO 3(H)<br>VILLABLINO (VILLABLINO)<br>(LEÓN)       |   |
| 185        | 9876811QH1597N0001LY | 1976             | -           |               | Privada     | Almacén-estacionamiento | CL VILDEO 3(F)<br>VILLABLINO (VILLABLINO)<br>(LEÓN)       |  |

VILLABLINO, SAN MIGUEL DE LACIANA Y VILLAGER

| ID parcela | REF CATASTRAL        | Año construcción | Año reforma | Observaciones | Titularidad | Uso del inmueble        | Dirección   | Img. catastro   |
|------------|----------------------|------------------|-------------|---------------|-------------|-------------------------|---|---|
| 186        | 9876810QH1597N0001PY | 1976             | -           |               | Privada     | Almacén-estacionamiento | CL VILDEO 3(E)<br>VILLABLINO (VILLABLINO)<br>(LEÓN) |    |
| 187        | 9876809QH1597N0001TY | 1976             | -           |               | Privada     | Almacén-estacionamiento | CL VILDEO 3(D)<br>VILLABLINO (VILLABLINO)<br>(LEÓN) |    |
| 188        | 9876808QH1597N0001LY | 1976             | -           |               | Privada     | Almacén-estacionamiento | CL VILDEO 3(C)<br>VILLABLINO (VILLABLINO)<br>(LEÓN) |    |
| 189        | 9876807QH1597N0001PY | 1976             | -           |               | Privada     | Almacén-estacionamiento | CL VILDEO 3(B)<br>VILLABLINO (VILLABLINO)<br>(LEÓN) |   |
| 190        | 9876806QH1597N0001QY | 1976             | -           |               | Privada     | Almacén-estacionamiento | CL VILDEO 3(A)<br>VILLABLINO (VILLABLINO)<br>(LEÓN) |  |

VILLABLINO, SAN MIGUEL DE LACIANA Y VILLAGER

| ID parcela | REF CATASTRAL        | Año construcción | Año reforma | Observaciones | Titularidad | Uso del inmueble | Dirección   | Img. catastro   |
|------------|----------------------|------------------|-------------|---------------|-------------|------------------|---|---|
| 191        | 9876805QH1597N0001GY | 1976             | -           |               | Privada     | Industrial       | CL VILDEO 3<br>VILLABLINO (VILLABLINO)<br>(LEÓN)              |    |
| 192        | 24206A001007880000DZ | 1950             | -           |               | Privada     | Industrial       | Polígono 1 Parcela 788<br>LOS TRAVESEOS. VILLABLINO<br>(LEÓN) |    |
| 193        | 24206A001007060000DT | 1980             | -           |               | Privada     | Agrario          | Polígono 1 Parcela 706<br>LA PERUCHAL. VILLABLINO<br>(LEÓN)   |    |
| 194        | 24206A001010460000DR | 1975             | -           |               | Privada     | Agrario          | Polígono 1 Parcela 1046<br>BARRERAS. VILLABLINO (LEÓN)        |   |
| 195        | 24206A001007660000DG | 1975             | -           |               | Privada     | Agrario          | Polígono 1 Parcela 766<br>TITO CASTRO. VILLABLINO<br>(LEÓN)   |  |

VILLABLINO, SAN MIGUEL DE LACIANA Y VILLAGER

| ID parcela | REF CATASTRAL        | Año construcción | Año reforma | Observaciones | Titularidad | Uso del inmueble | Dirección   | Img. catastro   |
|------------|----------------------|------------------|-------------|---------------|-------------|------------------|---|---|
| 196        | 24206A001007610000DH | 1980             | -           |               | Privada     | Agrario          | Polígono 1 Parcela 761<br>TITO CASTRO, VILLABLINO<br>(LEÓN) |  |

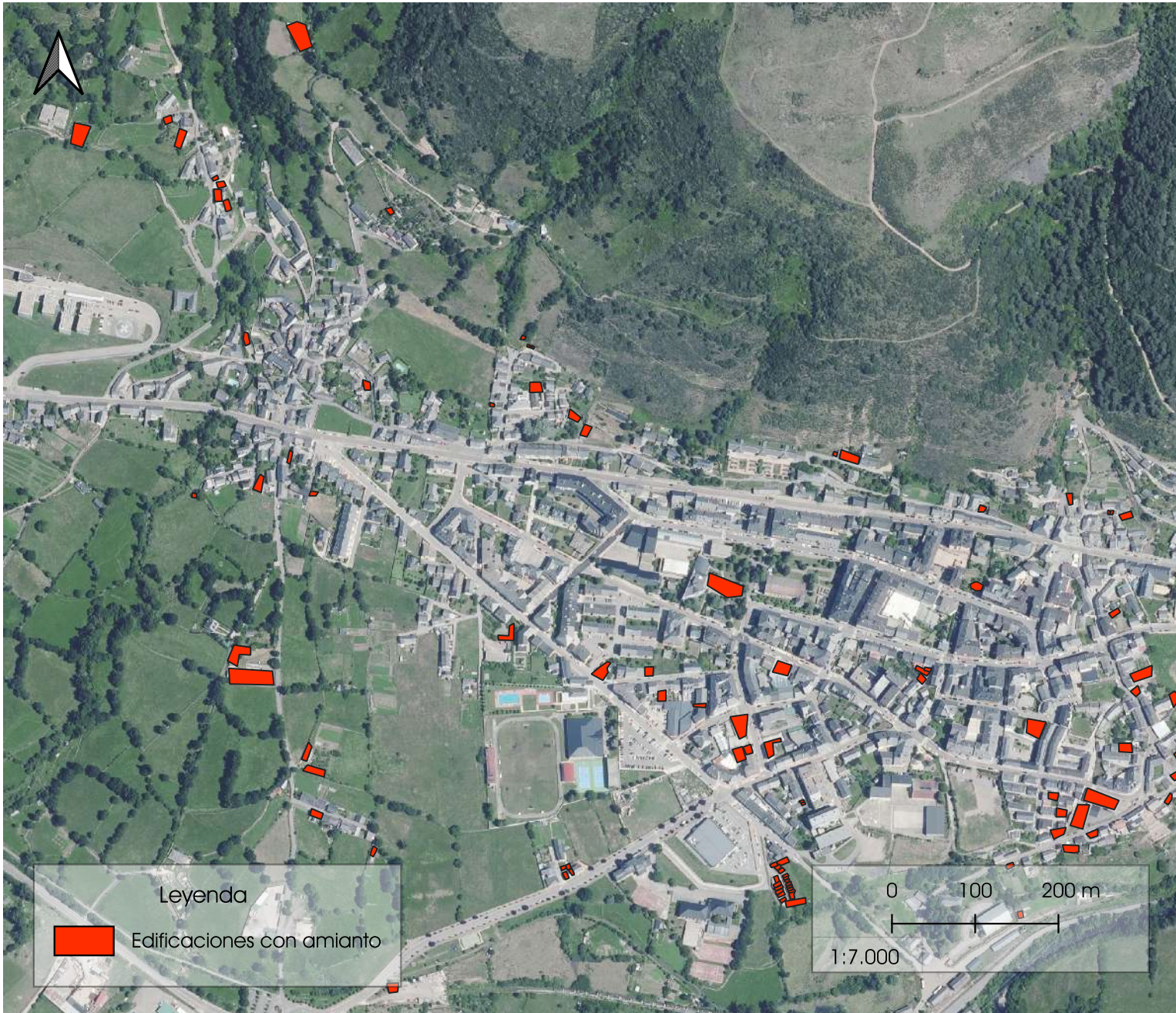
# MAPA DE EDIFICACIONES CON AMIANTO EN VILLABLINO, SAN MIGUEL DE LACIANA Y VILLAGER



|   |
|---|
| 1 |
| 2 |
| 3 |



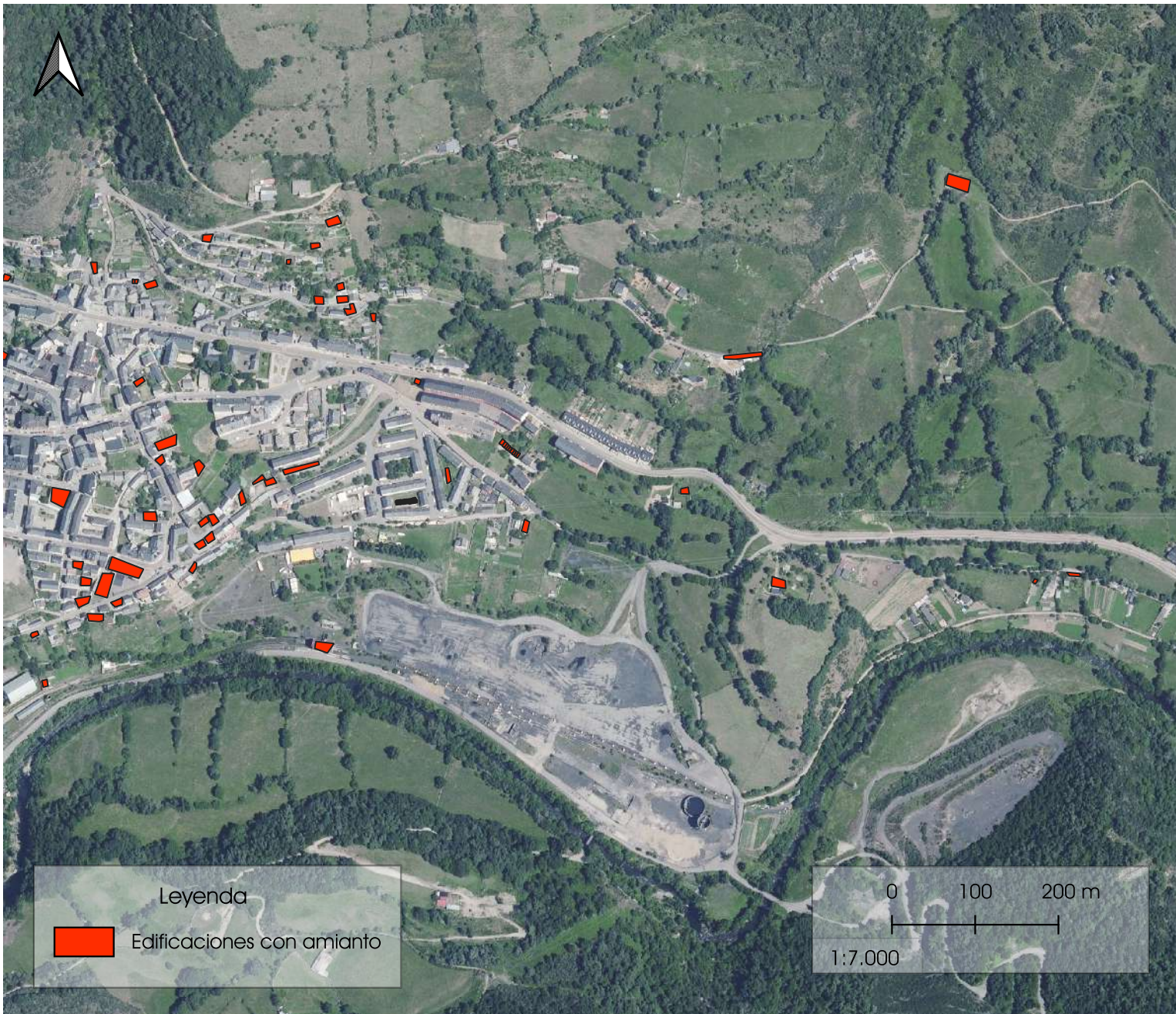
# MAPA DE EDIFICACIONES CON AMIANTO EN VILLABLINO, SAN MIGUEL DE LACIANA Y VILLAGER



|   |
|---|
| 1 |
| 2 |
| 3 |



# MAPA DE EDIFICACIONES CON AMIANTO EN VILLABLINO, SAN MIGUEL DE LACIANA Y VILLAGER








|   |
|---|
| 1 |
| 2 |
| 3 |





CABOALLES DE ABAJO

| ID parcela | REF CATASTRAL        | Año construcción | Año reforma | Observaciones | Titularidad | Uso del inmueble   | Dirección  | Img. catastro   | Img. real   |
|------------|----------------------|------------------|-------------|---------------|-------------|--------------------|--|---|---|
| 1          | 001401400QH15G0001JK | -                | -           |               | Privada     | Industrial agrario | LG CABOALLES ARRIB 52 VILLABLINO (CABOALLES ARRIB)(LEÓN) |    |  |
| 2          | 24206A002008160000DK | 1975             | -           |               | Privada     | Agrario            | Polígono 2 Parcela 816 CORTINA. VILLABLINO (LEÓN)        |    |   |
| 3          | 24206A003005660000DF | 1975             | -           |               | Privada     | Industrial         | Polígono 3 Parcela 566 COUSO. VILLABLINO (LEÓN)          |    |   |
| 4          | 4190306QH1549S0001ST | 1950             | -           |               | Privada     | Industrial         | CL CANO-CO 22 VILLABLINO (LEÓN)                          |   |   |
| 5          | 4289901QH1548N0001HE | 1890             | -           |               | Privada     | Industrial         | CL REAL-CO 24 VILLABLINO (LEÓN)                          |  |   |


CABOALLES DE ABAJO

| ID parcela | REF CATASTRAL        | Año construcción | Año reforma | Observaciones                   | Titularidad | Uso del inmueble | Dirección                                       | Img. catastro   | Img. real |
|------------|----------------------|------------------|-------------|---------------------------------|-------------|------------------|---|---|-----------|
| 6          | 4488323QH1548N0001ME | 1975             | -           |                                 | Privada     | Industrial       | CL REAL-CO 28(D)<br>VILLABLINO (LEÓN)           |    |           |
| 7          | 4488310QH1548N0001WE | 1900             | -           | Caseta pequeña junto a vivienda | Privada     | Residencial      | CL REAL-CO 40<br>VILLABLINO (LEÓN)              |    |           |
| 8          | 4488319QH1548N0001FE | 1940             | -           | Comprobación en campo           | Privada     | Industrial       | CL REAL-CO 56<br>VILLABLINO (LEÓN)              |    |           |
| 9          | 4290112QH1549S0002QY | 1970             | -           | Amianto en pared lateral        | Privada     | residencial      | CL CRISTO-CO 12<br>VILLABLINO (LEÓN)            |   |           |
| 10         | 4888516QH1548N0001OE | 1980             | -           |                                 | Privada     | Industrial       | CR PONFERR-ESPINA-CO 10(A)<br>VILLABLINO (LEÓN) |  |           |






CABOALLES DE ABAJO

| ID parcela | REF CATASTRAL        | Año construcción | Año reforma | Observaciones | Titularidad | Uso del inmueble        | Dirección  | Img. catastro   | Img. real |
|------------|----------------------|------------------|-------------|---------------|-------------|-------------------------|--|---|-----------|
| 11         | 4888517QH1548N0001KE | 1996             | -           |               | Privada     | Almacén-estacionamiento | CR PONFERR-ESPINA-CO 10(B)<br>VILLABLINO (LEÓN)    |    |           |
| 12         | 4888502QH1548N0001WE | 1960             | 2000        |               | Privada     | Industrial              | CR PONFERR-ESPINA-CO 29<br>VILLABLINO (LEÓN)       |    |           |
| 13         | 24206A004005940000DH | 1975             | -           |               | Privada     | Industrial              | Poligono 4 Parcela 594<br>PASAL. VILLABLINO (LEÓN) |    |           |
| 14         | 4889612QH1548N0001TE | 1970             | -           |               | Privada     | Industrial              | CR PONFERR-ESPINA-CO 44<br>VILLABLINO (LEÓN)       |   |           |
| 15         | 4889611QH1548N0001LE | 1970             | -           |               | Privada     | Industrial              | CR PONFERR-ESPINA-CO 46<br>VILLABLINO (LEÓN)       |  |           |

CABOALLES DE ABAJO

| ID parcela | REF CATASTRAL        | Año construcción | Año reforma | Observaciones | Titularidad | Uso del inmueble | Dirección  | Img. catastro   | Img. real |
|------------|----------------------|------------------|-------------|---------------|-------------|------------------|--|---|-----------|
| 16         | 000601800QH15H0001TR | 1940             | -           |               | Privada     | Residencial      | LG CABOALLES ABAJO 123 VILLABLINO (CABOALLES ABAJO) (LEÓN) |    |           |
| 17         | 4690202QH1549S0001QT | 1980             | -           |               | Privada     | Industrial       | TR 1A BARANDILLO-CO 1 VILLABLINO (LEÓN)                    |    |           |
| 18         | 4491615QH1549S0001DT | 1960             | -           |               | Privada     | Industrial       | CL CULEBRERA-CO 2 VILLABLINO (LEÓN)                        |    |           |
| 19         | 4491616QH1549S0001XT | 1960             | -           |               | Privada     | Industrial       | CL CULEBRERA-CO 4 VILLABLINO (LEÓN)                        |   |           |
| 20         | 4491621QH1549S0001JT | 1900             | -           |               | Privada     | Residencial      | CL CULEBRERA-CO 14 VILLABLINO (LEÓN)                       |  |           |

CABOALLES DE ABAJO

| ID parcela | REF CATASTRAL        | Año construcción | Año reforma | Observaciones | Titularidad | Uso del inmueble | Dirección                             | Img. catastro   | Img. real |
|------------|----------------------|------------------|-------------|---------------|-------------|------------------|---------------------------------------|---|-----------|
| 21         | 4391411QH1549S0001MT | 1900             | -           |               | Privada     | Industrial       | CL RIO-CO 18 VILLABLINO (LEÓN)        |    |           |
| 22         | 4391410QH1549S0001FT | 1900             | -           |               | Privada     | Industrial       | CL RIO-CO 20 VILLABLINO (LEÓN)        |    |           |
| 23         | 4690502QH1549S0001DT | 1960             | -           |               | Privada     | Residencial      | CL BARANDILLO-CO 25 VILLABLINO (LEÓN) |    |           |
| 24         | 4393710QH1549S0001DT | 1970             | -           |               | Privada     | Industrial       | CL ROBLEDO-CO 22(D) VILLABLINO (LEÓN) |   |           |
| 25         | 4393707QH1549S0001DT | 1970             | -           |               | Privada     | Industrial       | CL PASAL-CO 5 VILLABLINO (LEÓN)       |  |           |

CABOALLES DE ABAJO

| ID parcela | REF CATASTRAL        | Año construcción | Año reforma | Observaciones   | Titularidad | Uso del inmueble | Dirección   | Img. catastro   | Img. real |
|------------|----------------------|------------------|-------------|---|-------------|------------------|---|---|-----------|
| 26         | 4393204QH1549S0001ST | 1998             | -           | Mayoritariamnete chapa, pero tiene una zona con amianto | Privada     | Industrial       | CL PASAL-CO 7 VILLABLINO (LEÓN)                           |    |           |
| 27         | 24206A004005390000DT | 1975             | -           |   | Privada     | Industrial       | Poligono 4 Parcela 539 PASAL. VILLABLINO (LEÓN)           |    |           |
| 28         | 4493302QH1549S0001DT | 1950             | -           |   | Privada     | Industrial       | CL PAZ-CO 20 VILLABLINO (LEÓN)                            |    |           |
| 29         | 4493301QH1549S0001RT | 1970             | -           |   | Privada     | Industrial       | CL NATURALEZA-CO 21 VILLABLINO (LEÓN)                     |   |           |
| 30         | 001002900QH15G0001DK | 1950             | -           |   | Privada     | Residencial      | LG CABOALLES ABAJO 74 VILLABLINO (CABOALLES ABAJO) (LEÓN) |  |           |






CABOALLES DE ABAJO

| ID parcela | REF CATASTRAL        | Año construcción | Año reforma | Observaciones                        | Titularidad | Uso del inmueble   | Dirección   | Img. catastro   | Img. real |
|------------|----------------------|------------------|-------------|--------------------------------------|-------------|--------------------|---|---|-----------|
| 31         | 4193901QH1549S0001YT | 1930             | 1979        | Caseta junto a edificación principal | Privada     | Residencial        | CL MAYOR-CO 36 VILLABLINO (LEÓN)  |    |           |
| 32         | 4193903QH1549S0001QT | 1950             | -           |                                      | Privada     | Residencial        | CL MAYOR-CO 34 VILLABLINO (LEÓN)  |    |           |
| 33         | 000900100QH15G0001OK | -                | -           |                                      | Privada     | Industrial agrario | LG CABOALLES ABAJO 8 VILLABLINO (CABOALLES ABAJO) (LEÓN)                                  |    |           |
| 34         | 24206A003006230001FH | 1999             | -           |                                      | Privada     | Agrario            | LG CABOALLES ABAJO Polígono 3 Parcela 623 CARBONERAS, VILLABLINO (CABOALLES ABAJO) (LEÓN) |   |           |
| 35         | 24206A003000860000DT | -                | -           |                                      | Privada     | Agrario            | Polígono 3 Parcela 86 CARBONERAS, VILLABLINO (LEÓN)                                       |  |           |



CABOALLES DE ABAJO

| ID parcela | REF CATASTRAL        | Año construcción | Año reforma | Observaciones | Titularidad | Uso del inmueble   | Dirección   | Img. catastro   | Img. real |
|------------|----------------------|------------------|-------------|---------------|-------------|--|---|---|-----------|
| 36         | 3789301QH1538N0001IX | 1960             | -           |               | Privada     | Industrial   | CL RAMON TORRES-CO 120 VILLABLINO (LEÓN)            |    |           |
| 37         | 3689502QH1538N0001PX | 1975             | -           |               | Privada     | Industrial   | CL RAMON TORRES-CO 31 VILLABLINO (LEÓN)             |    |           |
| 38         | 24206A003000840001FA | 1975             | -           |               | Privada     | Suelo sin edif., obras urbaniz., jardinería, constr. ruinosa | Polígono 3 Parcela 84 CARBONERAS. VILLABLINO (LEÓN) |    |           |
| 39         | 3688402QH1538N0001QX | 1953             | 2005        |               | Privada     | Residencial  | CL RAMON TORRES-CO 34 VILLABLINO (LEÓN)             |   |           |
| 40         | 3688406QH1538N0001FX | 1953             | 2005        |               | Privada     | Residencial  | CL RAMON TORRES-CO 42 VILLABLINO (LEÓN)             |  |           |


CABOALLES DE ABAJO

| ID parcela | REF CATASTRAL        | Año construcción | Año reforma | Observaciones            | Titularidad | Uso del inmueble | Dirección                               | Img. catastro   | Img. real |
|------------|----------------------|------------------|-------------|--------------------------|-------------|------------------|---|---|-----------|
| 41         | 3688316QH1538N0001RX | 1953             | 2005        | Amianto en pared lateral | Privada     | Residencial      | CL RAMON TORRES-CO 7 VILLABLINO (LEÓN)  |    |           |
| 42         | 3688309QH1538N0001FX | 1980             | -           |                          | Privada     | Industrial       | CL RAMON TORRES-CO 14 VILLABLINO (LEÓN) |    |           |
| 43         | 3789203QH1538N0001XX | 1955             | 2005        |                          | Privada     | Residencial      | CL RAMON TORRES-CO 92 VILLABLINO (LEÓN) |    |           |
| 44         | 4191305QH1549S0001IT | 1975             | -           |                          | Privada     | Residencial      | CL TRAPIECHAS-CO 6 VILLABLINO (LEÓN)    |   |           |
| 45         | 4092705QH1549S0001FT | 1975             | -           |                          | Privada     | Industrial       | BO TRAPIECHAS-CO 4(D) VILLABLINO (LEÓN) |  |           |

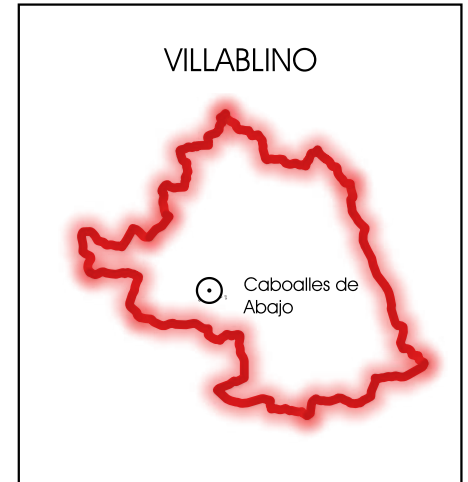
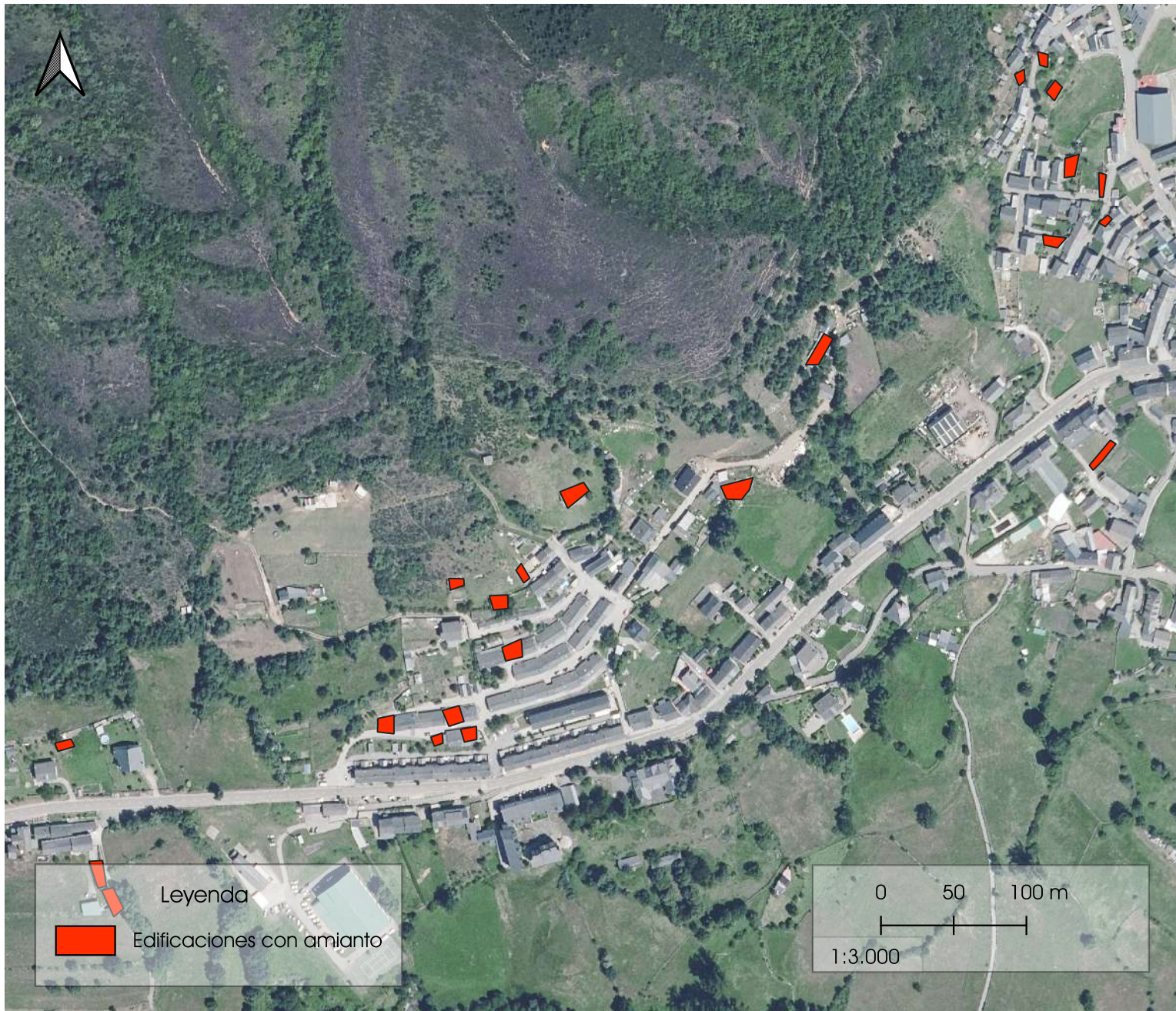
CABOALLES DE ABAJO

| ID parcela | REF CATASTRAL        | Año construcción | Año reforma | Observaciones | Titularidad | Uso del inmueble | Dirección                           | Img. catastro   | Img. real |
|------------|----------------------|------------------|-------------|---------------|-------------|------------------|-------------------------------------|---|-----------|
| 46         | 4192316QH1549S0001HT | 1900             | -           |               | Privada     | Industrial       | CL ARO-CO VILLABLINO (LEÓN)         |    |           |
| 47         | 4192305QH1549S0001DT | 1965             | -           |               | Privada     | Residencial      | CL GRANJA-CO 4 VILLABLINO (LEÓN)    |    |           |
| 48         | 4192311QH1549S0001JT | 1965             | -           |               | Privada     | Industrial       | CL PINIECHO-CO 9 VILLABLINO (LEÓN)  |    |           |
| 49         | 4192312QH1549S0001ET | 1975             | -           |               | Privada     | Industrial       | CL PINIECHO-CO 7 VILLABLINO (LEÓN)  |   |           |
| 50         | 4093807QH1549S0001KT | 1950             | -           |               | Privada     | Industrial       | CL PINIECHO-CO 22 VILLABLINO (LEÓN) |  |           |

CABOALLES DE ABAJO

| ID parcela | REF CATASTRAL        | Año construcción | Año reforma | Observaciones | Titularidad | Uso del inmueble | Dirección                                    | Img. catastro   | Img. real |
|------------|----------------------|------------------|-------------|---------------|-------------|------------------|--|---|-----------|
| 51         | 4888507QH1548N0001QE | 1980             | -           |               | Privada     | Industrial       | CR PONFERR-ESPINA-CO 17<br>VILLABLINO (LEÓN) |  |           |

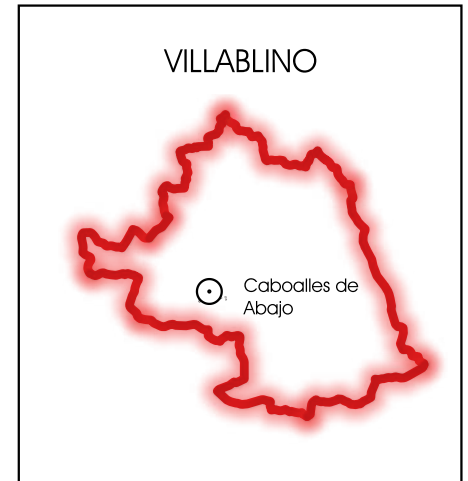
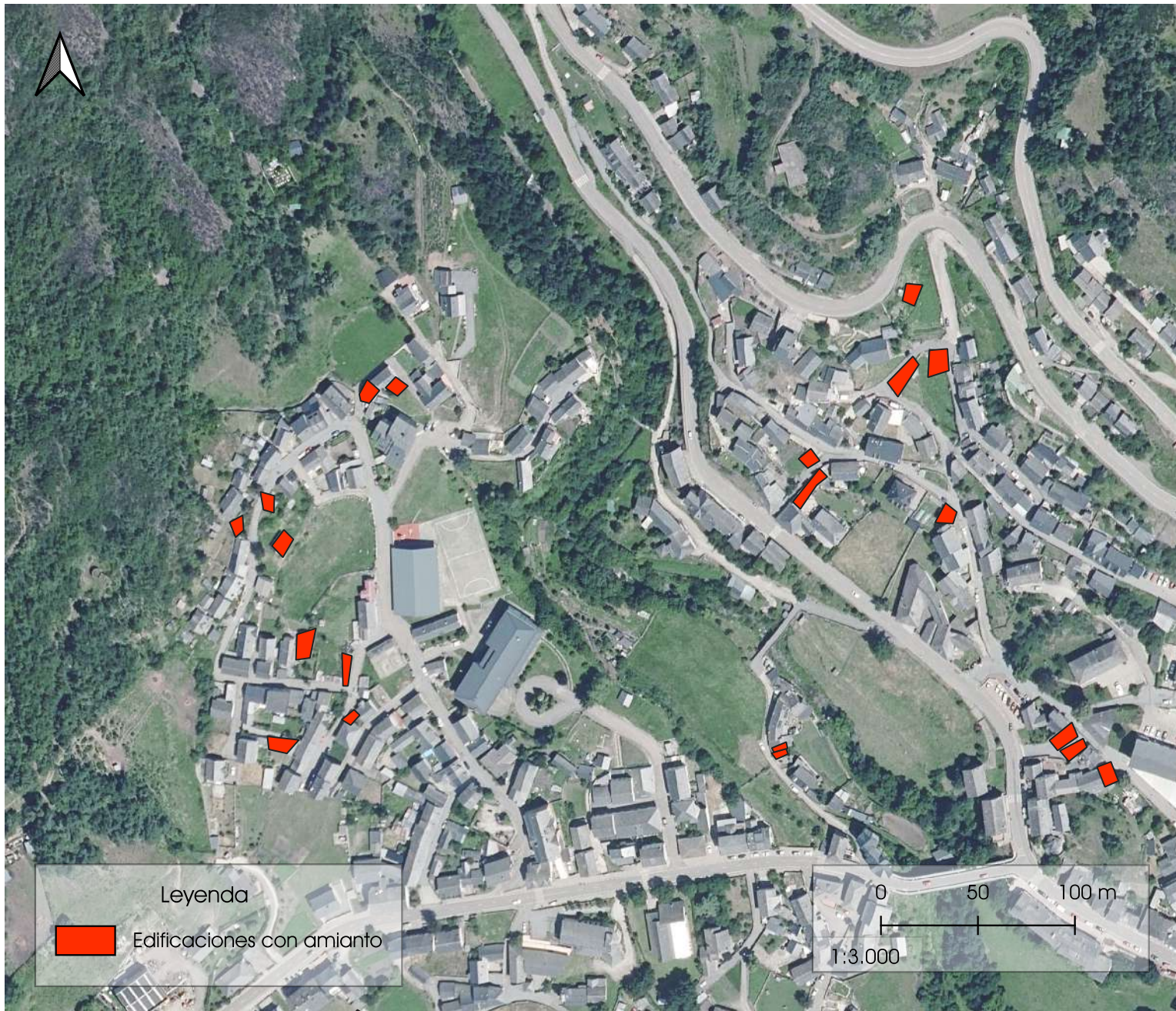
# MAPA DE EDIFICACIONES CON AMIANTO EN CABOALLES DE ABAJO



|   |
|---|
| 1 |
| 2 |
| 3 |



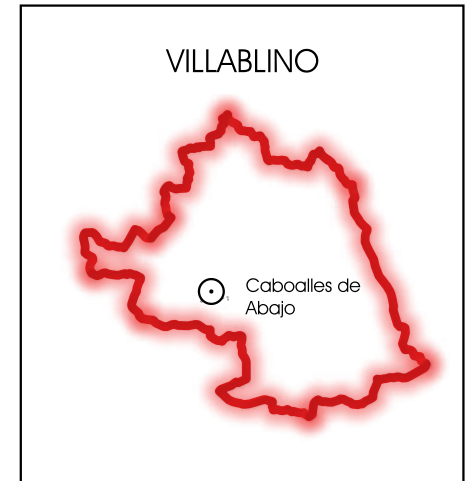
# MAPA DE EDIFICACIONES CON AMIANTO EN CABOALLES DE ABAJO



|   |
|---|
| 1 |
| 2 |
| 3 |



# MAPA DE EDIFICACIONES CON AMIANTO EN CABOALLES DE ABAJO



|   |
|---|
| 1 |
| 2 |
| 3 |



CABOALLES DE ARRIBA

| ID parcela | REF CATASTRAL        | Año construcción | Año reforma | Observaciones | Titularidad | Uso del inmueble | Dirección   | Img. catastro   | Img. real  |
|------------|----------------------|------------------|-------------|---------------|-------------|------------------|---|---|--|
| 1          | 000800200QH15G0001DK | 1950             | -           |               | Privada     | Residencial      | LG CABOALLES ARRIB 61<br>VILLABLINO (CABOALLES ARRIB)<br>(LEÓN)   |    |  |
| 2          | 2091808QH1529S0001FB | 1940             | -           |               | Privada     | Residencial      | CR VILLABL DEGA-CA 41<br>VILLABLINO (LEITARIEGOS-CA)<br>(LEÓN)    |    |  |
| 3          | 2090913QH1529S0001IB | 1890             | 1986        |               | Privada     | Residencial      | CL CONSTITUCION-CA 21(D)<br>VILLABLINO (LEITARIEGOS-CA)<br>(LEÓN) |    |  |
| 4          | 2289307QH1528N0001BK | 1950             | -           |               | Privada     | Industrial       | CR VILLABL DEGA-CA 15<br>VILLABLINO (LEITARIEGOS-CA)<br>(LEÓN)    |   |  |
| 5          | 2289321QH1529S0001MB | 1955             | 1985        |               | Privada     | Residencial      | CL CONSTITUCION-CA 20<br>VILLABLINO (LEITARIEGOS-CA)<br>(LEÓN)    |  |  |






CABOALLES DE ARRIBA

| ID parcela | REF CATASTRAL        | Año construcción | Año reforma | Observaciones | Titularidad | Uso del inmueble | Dirección   | Img. catastro  | Img. real |
|------------|----------------------|------------------|-------------|---------------|-------------|------------------|---|--|-----------|
| 6          | 2289322QH1529S0001OB | 1965             | -           |               | Privada     | Industrial       | CL CONSTITUCION-CA 16<br>VILLABLINO (LEITARIEGOS-CA)<br>(LEÓN)            |   |           |
| 7          | 2289310QH1528N0001BK | 1954             | -           |               | Privada     | Residencial      | CL F GARCIA LORCA-CA 13<br>VILLABLINO (LEITARIEGOS-CA)<br>(LEÓN)          |   |           |
| 8          | 2188501QH1528N0001MK | 1890             | -           |               | Privada     | Industrial       | CL CONSTITUCION-CA<br>VILLABLINO (LEITARIEGOS-CA)<br>(LEÓN)               | <br> |           |
| 9          | 24206A002011120000DT | 1975             | -           |               | Privada     | Industrial       | Polígono 2 Parcela 1112<br>C.U. CABOALLES DE ARRIBA.<br>VILLABLINO (LEÓN) |    |           |
| 10         | 2289821QH1528N0001BK | 1970             | -           |               | Privada     | Industrial       | TR F GARCIA LORCA-CA 9<br>VILLABLINO (LEITARIEGOS-CA)<br>(LEÓN)           |   |           |

CABOALLES DE ARRIBA

| ID parcela | REF CATASTRAL        | Año construcción | Año reforma | Observaciones | Titularidad | Uso del inmueble | Dirección  | Img. catastro   | Img. real |
|------------|----------------------|------------------|-------------|---------------|-------------|------------------|--|---|-----------|
| 11         | 2289820QH1528N0001AK | 1890             | -           |               | Privada     | Residencial      | TR F GARCIA LORCA-CA 11<br>VILLABLINO (LEITARIEGOS-CA)<br>(LEÓN) |    |           |
| 12         | 2288915QH1528N0001GK | 1900             | -           |               | Privada     | Industrial       | TR F GARCIA LORCA-CA 12<br>VILLABLINO (LEITARIEGOS-CA)<br>(LEÓN) |    |           |
| 13         | 2489814QH1528N0001FK | 1920             | -           |               | Privada     | Residencial      | CL F GARCIA LORCA-CA 23<br>VILLABLINO (LEITARIEGOS-CA)<br>(LEÓN) |    |           |
| 14         | 2489806QH1528N0001GK | 1890             | -           |               | Privada     | Residencial      | CL REAL-CA 8<br>VILLABLINO (LEITARIEGOS-CA)<br>(LEÓN)            |   |           |
| 15         | 2388902QH1528N0001OK | 1938             | -           |               | Privada     | Residencial      | CL REAL-CA 33<br>VILLABLINO (LEITARIEGOS-CA)<br>(LEÓN)           |  |           |

CABOALLES DE ARRIBA

| ID parcela | REF CATASTRAL        | Año construcción | Año reforma | Observaciones | Titularidad | Uso del inmueble  | Dirección   | Img. catastro  | Img. real  |
|------------|----------------------|------------------|-------------|---------------|-------------|---|---|--|--|
| 16         | 2488307QH1528N0001XK | 1965             | -           |               | Privada     | Industrial  | CJ REPUBLICA-CA 1<br>VILLABLINO (LEITARIEGOS-CA)<br>(LEÓN)                          |   |  |
| 17         | 000701000QH15G0001UK | 1960             | -           |               | Privada     | Residencial   | LG CABOALLES ARRIB 60 Poligono 2<br>CHASTRA, VILLABLINO (CABOALLES<br>ARRIB) (LEÓN) |   |  |
| 18         | 2189906QH1528N0001BK | 1890             | -           |               | Privada     | Residencial   | CL CONSTITUCION-CA 7<br>VILLABLINO (LEITARIEGOS-CA)<br>(LEÓN)                       |   |   |
| 19         | 2488306QH1528N0001DK | 1955             | -           |               | Privada     | Suelo sin edif.,<br>obras urbaniz.,<br>jardineria, constr.<br>ruinosa | PZ REPUBLICA-CA 7<br>VILLABLINO (LEITARIEGOS-CA)<br>(LEÓN)                          |  |  |

# MAPA DE EDIFICACIONES CON AMIANTO EN CABOALLES DE ARRIBA



RABANAL DE ABAJO

| ID parcela | REF CATASTRAL        | Año construcción | Año reforma | Observaciones | Titularidad | Uso del inmueble | Dirección   | Img. catastro   | Img. real   |
|------------|----------------------|------------------|-------------|---------------|-------------|------------------|---|---|---|
| 1          | 7551601QH1575S0001SK | 1982             | -           |               | Privada     | Industrial       | CL TR CONDADO-RO 3 VILLABLINO (LEÓN)                  |    |   |
| 2          | 7752110QH1575S0001SK | 1890             | -           |               | Privada     | Residencial      | CL TR CONDADO-RO 4 VILLABLINO (LEÓN)                  |    |   |
| 3          | 7752103QH1575S0001XK | 1930             | -           |               | Privada     | Residencial      | CL CONDADO-RO 6 VILLABLINO (LEÓN)                     |    |   |
| 4          | 24206A010014450000DO | 1955             | -           |               | Privada     | Industrial       | Polígono 10 Parcela 1445 LAS MATAS, VILLABLINO (LEÓN) |   |   |
| 5          | 7854701QH1575S0001UK | 1950             | -           |               | Privada     | Residencial      | CL CARBANCHIN-RO 9 VILLABLINO (LEÓN)                  |  |  |



RABANAL DE ABAJO

| ID parcela | REF CATASTRAL        | Año construcción | Año reforma | Observaciones            | Titularidad | Uso del inmueble | Dirección   | Img. catastro  | Img. real  |
|------------|----------------------|------------------|-------------|--------------------------|-------------|------------------|---|--|--|
| 6          | 7752604QH1575S0001TK | 1890             | 1975        |                          | Privada     | Residencial      | PZ CORRADA-RO 4 VILLABLINO (LEÓN)                     |   |   |
| 7          | 7752603QH1575S0001LK | 1890             | 1960        | Amianto en pared lateral | Privada     | Residencial      | BO PICO VILLA-RO 3 VILLABLINO (LEÓN)                  |   |   |
| 8          | 24206A010014090000DM | -                | -           |                          | Privada     | Agrario          | Polígono 10 Parcela 1409 LAS MATAS, VILLABLINO (LEÓN) | -  |   |
| 9          | 7852103QH1575S0001FK | 1890             |             |                          | Privada     | Residencial      | PZ CORRADA-RO 3 VILLABLINO (LEÓN)                     |  |  |

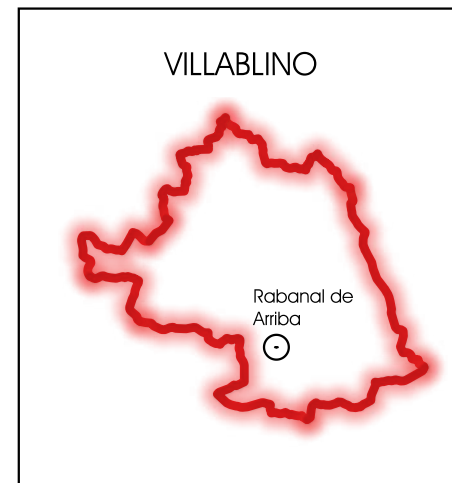
# MAPA DE EDIFICACIONES CON AMIANTO EN RABANAL DE ABAJO



RABANAL DE ARRIBA

| ID parcela | REF CATASTRAL        | Año construcción | Año reforma | Observaciones | Titularidad | Uso del inmueble | Dirección                         | Img. catastro   | Img. real   |
|------------|----------------------|------------------|-------------|---------------|-------------|------------------|-----------------------------------|---|---|
| 1          | 8457401QH1585N0001OF | 1960             | -           |               | Privada     | Industrial       | CR LLAMAS-RB 5 VILLABLINO (LEÓN)  |  |  |
| 2          | 8557203QH1585N0001AF | 1945             | -           |               | Privada     | Residencial      | CN FUENTE-RB 10 VILLABLINO (LEÓN) |  |   |









# MAPA DE EDIFICACIONES CON AMIANTO EN RABANAL DE ARRIBA



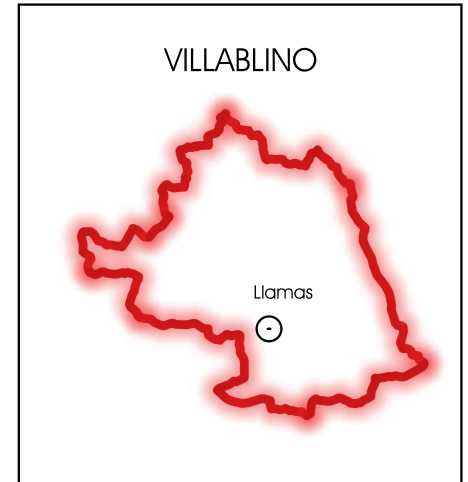

LLAMAS DE LACIANA

| ID parcela | REF CATASTRAL        | Año construcción | Año reforma | Observaciones | Titularidad | Uso del inmueble | Dirección                        | Img. catastro   | Img. real   |
|------------|----------------------|------------------|-------------|---------------|-------------|------------------|----------------------------------|---|---|
| 1          | 8466701QH1586N0001TI | 1890             | -           |               | Privada     | Residencial      | CL FUENTE-LL 8 VILLABLINO (LEÓN) |    |   |
| 2          | 8466505QH1586N0001PI | 1890             | 1960        |               | Privada     | Residencial      | CL REAL-LL 14 VILLABLINO (LEÓN)  |    |   |
| 3          | 8566406QH1586N0001UI | 1974             | -           |               | Privada     | Industrial       | CL OTERO-LL 16 VILLABLINO (LEÓN) |    |   |
| 4          | 8566418QH1586N0001LI | 1890             | -           |               | Privada     | Industrial       | CL OTERO-LL 2 VILLABLINO (LEÓN)  |   |   |
| 5          | 8566802QH1586N0001PI | 1890             | 1985        |               | Privada     | Residencial      | CL FUENTE-LL 4 VILLABLINO (LEÓN) |  |  |

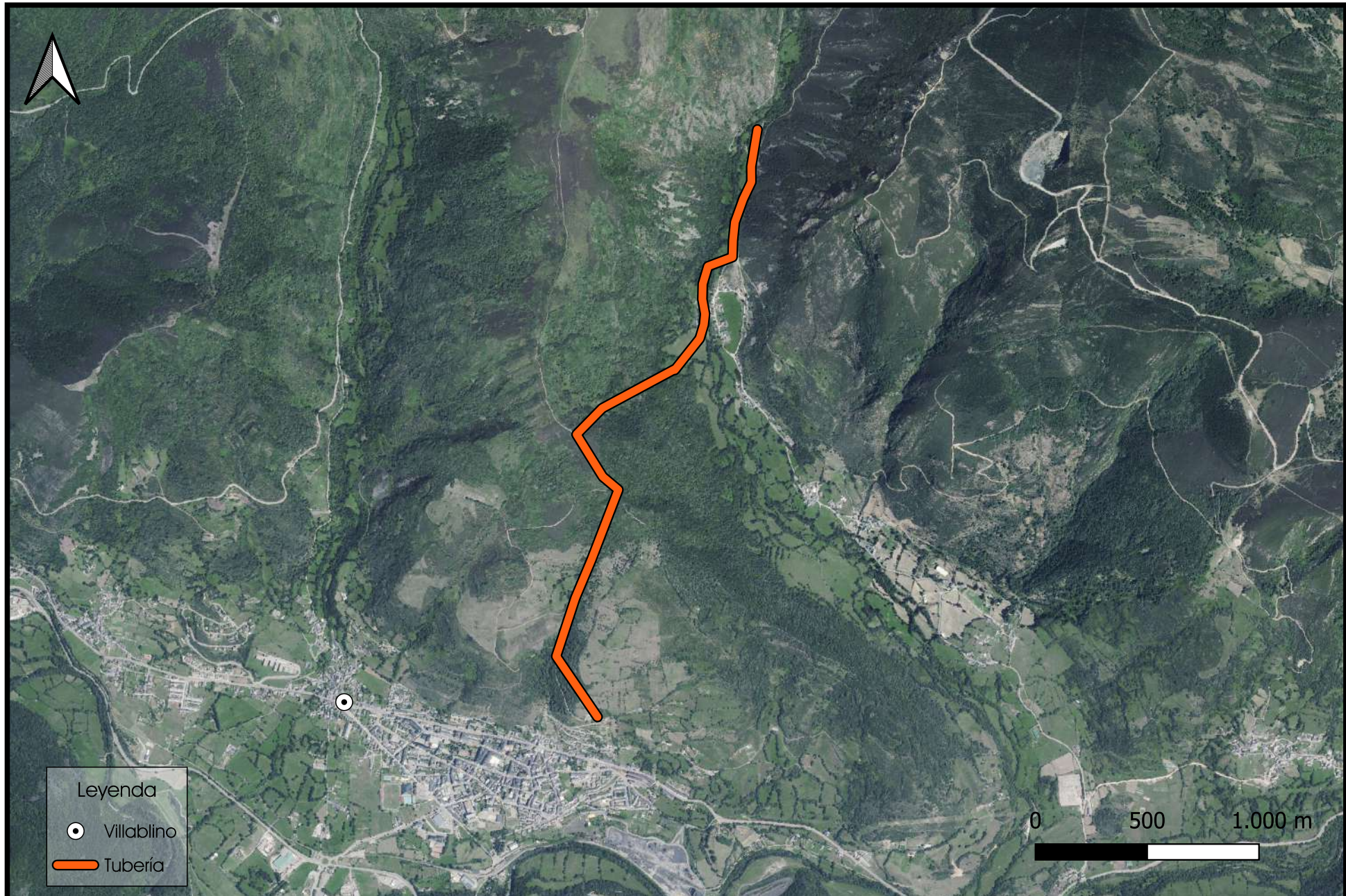
LLAMAS DE LACIANA

| ID parcela | REF CATASTRAL        | Año construcción | Año reforma | Observaciones | Titularidad | Uso del inmueble | Dirección   | Img. catastro  | Img. real  |
|------------|----------------------|------------------|-------------|---------------|-------------|------------------|---|--|--|
| 6          | 8565606QH1586N0001PI | 1890             |             |               | Privada     | Residencial      | CL HORREO-LL 10<br>VILLABLINO (LEÓN)                          |   |   |
| 7          | 8566416QH1586N0001QI | 1890             |             |               | Privada     | Industrial       | CL REAL-LL 6<br>VILLABLINO (LEÓN)                             |   |   |
| 8          | 8566401QH1586N0001II | 1953             | -           |               | Privada     | Residencial      | CR RABANAL ARRI-LL 19<br>VILLABLINO (LEÓN)                    |   |   |
| 9          | 24206A010002920000DI | 1990             | -           |               | Privada     | Agrario          | Polígono 10 Parcela 292<br>LAS CAMPANAS.<br>VILLABLINO (LEÓN) |  |  |

# MAPA DE EDIFICACIONES CON AMIANTO EN LLAMAS






# MAPA TUBERÍA ABASTECIMIENTO AGUA POTABLE



**ANEXO 2. TABLA B**

FICHA DE REGISTRO DE MATERIALES CON AMIANTO (MCA)

| Fecha inspección | Ref. edificación     | Foto  | Localización                          | Tipo MCA (elemento)              | Descripción  | Variedad de amianto (material) | Friable o no friable | Estado de conservación | Fijo o instalado | Accesibilidad                            | Frecuencia de acceso | Aforo del edificio | Probabilidad de alteración | Confirmado como amianto        |
|------------------|----------------------|---|---------------------------------------|----------------------------------|--|--------------------------------|----------------------|------------------------|------------------|--|----------------------|--------------------|----------------------------|--------------------------------|
| 18/03/2026       | 9375806QH1597N0001DY |    | Colegio Público Generación del 27     | Placas onduladas de fibrocemento | Cubierta de placas onduladas de fibrocemento. Falso techo.   | Crisolito                      | No friable           | Bueno                  | Fijo             | Inaccesible                              | Diaria               | 51-100             | Improbable                 | Si, mediante inspección visual |
| 18/03/2026       | 4581411QH2548S0001KM |    | Colegio Público Manuel Barrio         | Placas onduladas de fibrocemento | Fachada lateral recubierta de placas onduladas de fibrocemento.  | Crisolito                      | No friable           | Bueno                  | Fijo             | Accesible (probabilidad de sufrir daños) | Diaria               | 51-100             | Probable                   | Si, mediante inspección visual |
| 18/03/2026       |                      | <p>MAPA TUBERÍA ABASTECIMIENTO AGUA POTABLE</p>  | Tuberías abastecimiento agua potable. | Tubería de fibrocemento.         | Tubería de abastecimiento desde la captación de agua hasta la población de Villablino. Red de tuberías de los pueblos del municipio. | Crisolito                      | No friable           | Moderado               | Fijo             | Accesible (probabilidad de sufrir daños) | Anual                | 51-100             | Probable                   |                                |

**ANEXO 3. TABLA C**

| DATOS GENERALES      |  |          |              |       |
|----------------------|--|----------|--------------|-------|
| Nº de identificación | 1  |          |              |       |
| Ref. catastral       | 9375806QH1597N0001DY                                 |          |              |       |
| Dirección            | CL GARCIA BUELTA 1<br>VILLABLINO (VILLABLINO) (LEÓN) |          |              |       |
| Localidad/Municipio  | Villablino   |          |              |       |
| Persona de contacto  | Gonzalo (encargado)                                  | Teléfono | 629 85 97 31 | Email |

| DATOS DE INSTALACIÓN O EMPLAZAMIENTO |                            |
|--------------------------------------|----------------------------|
| Año de construcción                  | 1942                       |
| Año de reforma                       | 1954                       |
| Titularidad                          | Ayuntamiento de Villablino |
| Uso                                  | Cultural                   |
| Ocupación (nº de personas)           | 76-100                     |

|   |   | Valores  | Justificación  | Ponderación | Valor asignado |
|---|---|--|--|-------------|----------------|
| Variedad de amianto (material): según potencia intrínseca de la fibra                             | Crocidolita                                 | 75-100   | Fibra del grupo de los anfíboles, rectilínea, fina y de gran biopersistencia. Se asocia a mayor riesgo de mesotelioma y cáncer pulmonar. Difícil eliminación por los macrófagos. | -           | 30             |
|   | Amosita, antofilita, actinolita y tremolita | 50-80  | Fibras duras, rectas y persistentes, algo menos finas que la crocidolita. Tóxicas y con alta capacidad de penetración alveolar.  |             |                |
|   | Crisolito                                   | 10-50  | Fibras curvas, menos biopersistentes (se disuelven más fácilmente). Menor riesgo relativo, aunque sigue siendo cancerígeno tipo 1 según IARC                                     |             |                |
| Friable o no friable  | Friable                                     | 70-100   | Material que puede liberar fibras fácilmente   | 0,2         | 35             |
|   | No friable                                  | 10-60  | Material compacto con las fibras firmemente adheridas  |             |                |
| Estado de conservación: según degradación física, alteración superficial y intervenciones previas | Bueno                                       | 0-30   | Material íntegro, sin fisuras ni degradación visible. Superficie estable, sin desprendimientos ni exposición al roce   | 0,2         | 15             |
|   | Moderado                                    | 31-65  | Alguna degradación parcial: fisuras, bordes deteriorados o ligera exposición al contacto o vibración.  |             |                |
|   | Malo  | 66-100   | Material roto, erosionado, con pérdida de integridad o fragmentos desprendidos; manipulado o expuesto  |             |                |
| Fijo o instalado  | Sueltos                                     | 70-100   | Elemento no estable, suelto por uno o varios puntos, con riesgo de desprendimiento o caída   | 0,15        | 15             |
|   | Fijo  | 0-30   | Elemento estable, no sometido a manipulación, vibración ni desmontaje.   |             |                |
|   | Instalado                                   | 40-70  | Elemento incorporado a sistemas o elementos que pueden ser manipulados, desmontados o vibrados (conductos, aislamientos, paneles, bajantes, etc.).                               |             |                |
| Accesibilidad   | Solo acceso personal de mantenimiento       | 41-60  | Solo accede personal especializado y con equipos adecuados, de forma esporádica  | 0,15        | 10             |
|   | Accesible (probabilidad de sufrir daños)    | 81-100   | En zonas accesibles y expuestas a impactos, vibraciones o manipulación frecuente (pasillos, aulas, talleres, zonas comunes)  |             |                |
|   | Accesible (improbable que sufra daños)      | 61-80  | Situado en zonas accesibles al personal o público, pero protegido o fuera de manipulación directa  |             |                |
|   | Inaccesible                                 | 0-20   | Situado en zonas cerradas, confinadas o a gran altura, sin posibilidad de contacto ni vibración  |             |                |
| Frecuencia de acceso  | No se accede habitualmente                  | 21-40  | Ubicado en zonas que se inspeccionan o se alcanzan muy ocasionalmente (falsos techos, cámaras, cubiertas no transitables)  | 0,1         | 100            |
|   | Anual                                       | 0-25   | Zonas a las que se entra solo en inspecciones o revisiones esporádicas (una vez al año o menos)  |             |                |
|   | Mensual                                     | 26-50  | Áreas revisadas o utilizadas ocasionalmente, una vez al mes aproximadamente  |             |                |
|   | Semanal                                     | 51-75  | Lugares con presencia habitual pero no continua (por ejemplo los almacenes)  |             |                |
| Máximo de personas que ocupan el espacio simultáneamente  | Diario                                      | 76-100   | Zonas de ocupación o tránsito diario como pueden ser oficinas, aulas, zonas comunes, etc.  | 0,15        | 25             |
|   | 0-5   | 0-25   | Espacios con muy baja ocupación o acceso restringido (por ejemplo trasteros)   |             |                |
|   | 6-20  | 26-50  | Espacios de uso limitado o pequeñas oficinas, almacenes, etc.  |             |                |
|   | 21-50                                       | 51-75  | Zonas con afluencia media (aulas, talleres, salas de reunión medianas)   |             |                |
| Probabilidad de alteración  | 51-100                                      | 76-100   | Áreas de alta ocupación o gran afluencia (comedores, gimnasios, salones de actos, vestíbulos, etc.)  | 0,15        | 25             |
|   | Improbable                                  | 0-25   | El material está protegido o sellado, sin actividades que puedan afectarlo; baja exposición a vibraciones o impactos   |             |                |
|   | Posible                                     | 26-50  | Puede verse afectado de forma ocasional (por ejemplo con mantenimiento esporádico o vibraciones leves)   |             |                |
|   | Probable                                    | 51-75  | Frecuentes actividades o condiciones que pueden alterar el material (tránsito, obras, vibraciones, contacto físico)  |             |                |
| Seguro  | 76-100                                      | Alta probabilidad de alteración inminente o continua (trabajos previstos, deterioro acelerado, manipulación directa) |  |             |                |

|   |        |       |
|---|--------|-------|
| $A = \text{friabilidad} \times 0'2 + \text{estado de conservación} \times 0'2 + \text{fijo o no} \times 0'15 + \text{accesibilidad} \times 0'15 + \text{frecuencia de acceso} \times 01 + \text{max personas} \times 0'1 + \text{probabilidad de alteración} \times 0'15$ | A      | 37,50 |
| $\text{Riesgo} = \text{variedad de amianto} \times (A / 100)$   | Riesgo | 11,25 |

**TABLA RESUMEN DE LOS MATERIALES CON AMIANTO (MCA) INSPECCIONADOS**

| Localización                      | Nivel de riesgo |   | Prioridad de retirada según riesgo | Prioridad de retirada según vulnerabilidad de población expuesta | Valor de prioridad de retirada final | Acciones planificadas                                     |
|-----------------------------------|-----------------|---|------------------------------------|--|--------------------------------------|---|
|                                   | Material        | Características, estado, exposición, etc. |                                    |  |                                      |   |
| Colegio Público Generación del 27 | 30              | 37,50                                     | 11,25                              | Prioridad I  | Prioridad baja (III)                 | Retirada con empresa registrada en el RERA en el año 2027 |

| DATOS GENERALES      |  |          |              |       |
|----------------------|--|----------|--------------|-------|
| Nº de identificación | 2  |          |              |       |
| Ref. catastral       | 4581411QH2548S0001KM                                     |          |              |       |
| Dirección            | CL DEL CONXIAL 15<br>VILLABLINO (VILLASECA LACIA) (LEÓN) |          |              |       |
| Localidad/Municipio  | Villaseca de Lacia (Villablino)                          |          |              |       |
| Persona de contacto  | Gonzalo (encargado)                                      | Teléfono | 629 85 97 31 | Email |

| DATOS DE INSTALACIÓN O EMPLAZAMIENTO |                            |
|--------------------------------------|----------------------------|
| Año de construcción                  | 1970                       |
| Año de reforma                       | -                          |
| Titularidad                          | Ayuntamiento de Villablino |
| Uso                                  | Cultural                   |
| Ocupación (nº de personas)           | 51-100                     |

|   |   | Valores | Justificación  | Ponderación | Valor asignado |
|---|---|---------|--|-------------|----------------|
| Variedad de amianto (material): según potencia intrínseca de la fibra                             | Crocidolita                                 | 75-100  | Fibra del grupo de los anfíboles, rectilínea, fina y de gran biopersistencia. Se asocia a mayor riesgo de mesotelioma y cáncer pulmonar. Difícil eliminación por los macrófagos. | -           | 30             |
|   | Amosita, antofilita, actinolita y tremolita | 50-80   | Fibras duras, rectas y persistentes, algo menos finas que la crocidolita. Tóxicas y con alta capacidad de penetración alveolar.  |             |                |
|   | Crisolito                                   | 10-50   | Fibras curvas, menos biopersistentes (se disuelven más fácilmente). Menor riesgo relativo, aunque sigue siendo cancerígeno tipo 1 según IARC                                     |             |                |
| Friable o no friable  | Friable                                     | 70-100  | Material que puede liberar fibras fácilmente   | 0,2         | 35             |
|   | No friable                                  | 10-60   | Material compacto con las fibras firmemente adheridas  |             |                |
| Estado de conservación: según degradación física, alteración superficial y intervenciones previas | Bueno                                       | 0-30    | Material íntegro, sin fisuras ni degradación visible. Superficie estable, sin desprendimientos ni exposición al roce   | 0,2         | 15             |
|   | Moderado                                    | 31-65   | Alguna degradación parcial: fisuras, bordes deteriorados o ligera exposición al contacto o vibración.  |             |                |
|   | Malo  | 66-100  | Material roto, erosionado, con pérdida de integridad o fragmentos desprendidos; manipulado o expuesto  |             |                |
| Fijo o instalado  | Sueltos                                     | 70-100  | Elemento no estable, suelto por uno o varios puntos, con riesgo de desprendimiento o caída   | 0,15        | 15             |
|   | Fijo  | 0-30    | Elemento estable, no sometido a manipulación, vibración ni desmontaje.   |             |                |
|   | Instalado                                   | 40-70   | Elemento incorporado a sistemas o elementos que pueden ser manipulados, desmontados o vibrados (conductos, aislamientos, paneles, bajantes, etc.).                               |             |                |
| Accesibilidad   | Solo acceso personal de mantenimiento       | 41-60   | Solo accede personal especializado y con equipos adecuados, de forma esporádica  | 0,15        | 90,5           |
|   | Accesible (probabilidad de sufrir daños)    | 81-100  | En zonas accesibles y expuestas a impactos, vibraciones o manipulación frecuente (pasillos, aulas, talleres, zonas comunes)  |             |                |
|   | Accesible (improbable que sufra daños)      | 61-80   | Situado en zonas accesibles al personal o público, pero protegido o fuera de manipulación directa  |             |                |
|   | Inaccesible                                 | 0-20    | Situado en zonas cerradas, confinadas o a gran altura, sin posibilidad de contacto ni vibración  |             |                |
| Frecuencia de acceso  | No se accede habitualmente                  | 21-40   | Ubicado en zonas que se inspeccionan o se alcanzan muy ocasionalmente (falsos techos, cámaras, cubiertas no transitables)  | 0,1         | 100            |
|   | Anual                                       | 0-25    | Zonas a las que se entra solo en inspecciones o revisiones esporádicas (una vez al año o menos)  |             |                |
|   | Mensual                                     | 26-50   | Áreas revisadas o utilizadas ocasionalmente, una vez al mes aproximadamente  |             |                |
|   | Semanal                                     | 51-75   | Lugares con presencia habitual pero no continua (por ejemplo los almacenes)  |             |                |
| Máximo de personas que ocupan el espacio simultáneamente  | Diario                                      | 76-100  | Zonas de ocupación o tránsito diario como pueden ser oficinas, aulas, zonas comunes, etc.  | 0,1         | 100            |
|   | 0-5   | 0-25    | Espacios con muy baja ocupación o acceso restringido (por ejemplo trasteros)   |             |                |
|   | 6-20  | 26-50   | Espacios de uso limitado o pequeñas oficinas, almacenes, etc.  |             |                |
|   | 21-50                                       | 51-75   | Zonas con afluencia media (aulas, talleres, salas de reunión medianas)   |             |                |
| Probabilidad de alteración  | 51-100                                      | 76-100  | Áreas de alta ocupación o gran afluencia (comedores, gimnasios, salones de actos, vestíbulos, etc.)  | 0,15        | 63             |
|   | Improbable                                  | 0-25    | El material está protegido o sellado, sin actividades que puedan afectarlo; baja exposición a vibraciones o impactos   |             |                |
|   | Posible                                     | 26-50   | Puede verse afectado de forma ocasional (por ejemplo con mantenimiento esporádico o vibraciones leves)   |             |                |
|   | Probable                                    | 51-75   | Frecuentes actividades o condiciones que pueden alterar el material (tránsito, obras, vibraciones, contacto físico)  |             |                |
|   | Seguro                                      | 76-100  | Alta probabilidad de alteración inminente o continua (trabajos previstos, deterioro acelerado, manipulación directa)   |             |                |

|   |        |       |
|---|--------|-------|
| $A = \text{friabilidad} \times 0'2 + \text{estado de conservación} \times 0'2 + \text{fijo o no} \times 0'15 + \text{accesibilidad} \times 0'15 + \text{frecuencia de acceso} \times 01 + \text{max personas} \times 0'1 + \text{probabilidad de alteración} \times 0'15$ | A      | 55,28 |
| $\text{Riesgo} = \text{variedad de amianto} \times (A / 100)$   | Riesgo | 16,58 |

**TABLA RESUMEN DE LOS MATERIALES CON AMIANTO (MCA) INSPECCIONADOS**

| Localización                  | Nivel de riesgo |   | Prioridad de retirada según riesgo | Prioridad de retirada según vulnerabilidad de población expuesta | Valor de prioridad de retirada final | Acciones planificadas                                     |
|-------------------------------|-----------------|---|------------------------------------|--|--------------------------------------|---|
|                               | Material        | Características, estado, exposición, etc. |                                    |  |                                      |   |
| Colegio Público Manuel Barrio | 30              | 55,28                                     | 16,58                              | Prioridad I  | Prioridad baja (III)                 | Retirada con empresa registrada en el RERA en el año 2027 |

| DATOS GENERALES      |                     |          |              |       |  |
|----------------------|---------------------|----------|--------------|-------|--|
| Nº de identificación | 3                   |          |              |       |  |
| Ref. catastral       |                     |          |              |       |  |
| Dirección            |                     |          |              |       |  |
| Localidad/Municipio  |                     |          |              |       |  |
| Persona de contacto  | Gonzalo (encargado) | Teléfono | 629 85 97 31 | Email |  |

| DATOS DE INSTALACIÓN O EMPLAZAMIENTO |                            |
|--------------------------------------|----------------------------|
| Año de construcción                  |                            |
| Año de reforma                       |                            |
| Titularidad                          | Ayuntamiento de Villablino |
| Uso                                  |                            |
| Ocupación (nº de personas)           | 51-100                     |

|   |   | Valores | Justificación  | Ponderación | Valor asignado |
|---|---|---------|--|-------------|----------------|
| Variedad de amianto (material): según potencia intrínseca de la fibra                             | Crocidolita                                 | 75-100  | Fibra del grupo de los anfíboles, rectilínea, fina y de gran biopersistencia. Se asocia a mayor riesgo de mesotelioma y cáncer pulmonar. Difícil eliminación por los macrófagos. | -           | 30             |
|   | Amosita, antofilita, actinolita y tremolita | 50-80   | Fibras duras, rectas y persistentes, algo menos finas que la crocidolita. Tóxicas y con alta capacidad de penetración alveolar.  |             |                |
|   | Crisolito                                   | 10-50   | Fibras curvas, menos biopersistentes (se disuelven más fácilmente). Menor riesgo relativo, aunque sigue siendo cancerígeno tipo 1 según IARC                                     |             |                |
| Friable o no friable  | Friable                                     | 70-100  | Material que puede liberar fibras fácilmente   | 0,2         | 60             |
|   | No friable                                  | 10-60   | Material compacto con las fibras firmemente adheridas  |             |                |
| Estado de conservación: según degradación física, alteración superficial y intervenciones previas | Bueno                                       | 0-30    | Material íntegro, sin fisuras ni degradación visible. Superficie estable, sin desprendimientos ni exposición al roce   | 0,2         | 65             |
|   | Moderado                                    | 31-65   | Alguna degradación parcial: fisuras, bordes deteriorados o ligera exposición al contacto o vibración.  |             |                |
|   | Malo  | 66-100  | Material roto, erosionado, con pérdida de integridad o fragmentos desprendidos; manipulado o expuesto  |             |                |
| Fijo o instalado  | Sueltos                                     | 70-100  | Elemento no estable, suelto por uno o varios puntos, con riesgo de desprendimiento o caída   | 0,15        | 30             |
|   | Fijo  | 0-30    | Elemento estable, no sometido a manipulación, vibración ni desmontaje.   |             |                |
|   | Instalado                                   | 40-70   | Elemento incorporado a sistemas o elementos que pueden ser manipulados, desmontados o vibrados (conductos, aislamientos, paneles, bajantes, etc.).                               |             |                |
| Accesibilidad   | Solo acceso personal de mantenimiento       | 41-60   | Solo accede personal especializado y con equipos adecuados, de forma esporádica  | 0,15        | 90,5           |
|   | Accesible (probabilidad de sufrir daños)    | 81-100  | En zonas accesibles y expuestas a impactos, vibraciones o manipulación frecuente (pasillos, aulas, talleres, zonas comunes)  |             |                |
|   | Accesible (improbable que sufra daños)      | 61-80   | Situado en zonas accesibles al personal o público, pero protegido o fuera de manipulación directa  |             |                |
|   | Inaccesible                                 | 0-20    | Situado en zonas cerradas, confinadas o a gran altura, sin posibilidad de contacto ni vibración  |             |                |
|   | No se accede habitualmente                  | 21-40   | Ubicado en zonas que se inspeccionan o se alcanzan muy ocasionalmente (falsos techos, cámaras, cubiertas no transitables)  |             |                |
| Frecuencia de acceso  | Anual                                       | 0-25    | Zonas a las que se entra solo en inspecciones o revisiones esporádicas (una vez al año o menos)  | 0           | 25             |
|   | Mensual                                     | 26-50   | Áreas revisadas o utilizadas ocasionalmente, una vez al mes aproximadamente  |             |                |
|   | Semanal                                     | 51-75   | Lugares con presencia habitual pero no continua (por ejemplo los almacenes)  |             |                |
|   | Diario                                      | 76-100  | Zonas de ocupación o tránsito diario como pueden ser oficinas, aulas, zonas comunes, etc.  |             |                |
| Máximo de personas que ocupan el espacio simultáneamente  | 0-5   | 0-25    | Espacios con muy baja ocupación o acceso restringido (por ejemplo trasteros)   | 0,2         | 100            |
|   | 6-20  | 26-50   | Espacios de uso limitado o pequeñas oficinas, almacenes, etc.  |             |                |
|   | 21-50                                       | 51-75   | Zonas con afluencia media (aulas, talleres, salas de reunión medianas)   |             |                |
|   | 51-100                                      | 76-100  | Áreas de alta ocupación o gran afluencia (comedores, gimnasios, salones de actos, vestíbulos, etc.)  |             |                |
| Probabilidad de alteración  | Improbable                                  | 0-25    | El material está protegido o sellado, sin actividades que puedan afectarlo; baja exposición a vibraciones o impactos   | 0,15        | 63             |
|   | Posible                                     | 26-50   | Puede verse afectado de forma ocasional (por ejemplo con mantenimiento esporádico o vibraciones leves)   |             |                |
|   | Probable                                    | 51-75   | Frecuentes actividades o condiciones que pueden alterar el material (tránsito, obras, vibraciones, contacto físico)  |             |                |

|  |        |  |        |       |
|--|--------|--|--------|-------|
| Seguro   | 76-100 | Alta probabilidad de alteración inminente o continua (trabajos previstos, deterioro acelerado, manipulación directa) |        |       |
| $A = \text{friabilidad} \times 0'2 + \text{estado de conservación} \times 0'2 + \text{fijo o no} \times 0'15 + \text{accesibilidad} \times 0'15 + \text{frecuencia de acceso} \times 0,0 + \text{max personas} \times 0'2 + \text{probabilidad de alteración} \times 0'15$ |        |  | A      | 72,53 |
| $\text{Riesgo} = \text{variedad de amianto} \times (A / 100)$  |        |  | Riesgo | 21,76 |

**TABLA RESUMEN DE LOS MATERIALES CON AMIANTO (MCA) INSPECCIONADOS**

| Localización          | Nivel de riesgo |   | Prioridad de retirada según riesgo | Prioridad de retirada según vulnerabilidad de población expuesta | Valor de prioridad de retirada final | Acciones planificadas                                     |
|-----------------------|-----------------|---|------------------------------------|--|--------------------------------------|---|
|                       | Material        | Características, estado, exposición, etc. |                                    |  |                                      |   |
| Tuberías agua potable | 30              | 72,53                                     | 21,76                              | Prioridad I  | Prioridad media (II)                 | Retirada con empresa registrada en el RERA en el año 2027 |